

DOKUMENT LZE UŽÍVAT POUZE VE SMYSLU PŘÍSLUŠNÉ SMLOUVY O DÍLO. ŽÁDNÁ JEHO ČÁST NEMŮŽE BÝT DLE ZÁKONA Č.121/2000 Sb. KOPÍROVÁNA NEBO JINAK ROZŠÍŘOVÁNA BEZ SOUHLASU MORAVIA CONSULT Olomouc a.s.

**E Dokladová část pro správní řízení****E.4 Stanoviska vlastníků veřejné dopravní a technické infrastruktury**

Poř.č.	Popis	Adresa	Zn./č.j.	Datum vydání	Platnost do	Střet
1	ČD Telematika a.s.	Pod Tábořem 369/8a, 190 00 Praha 9Z ICT	1202302894	09.02.2023	09.02.2025	ANO
2	CETIN, a.s.	Českomoravská 2510/19, 190 00 Praha 9 - Libeň	39680/23	08.02.2023	08.02.2025	ANO
3	České radiokomunikace, a.s.	Skokanská 2117/1, 169 00 Praha 6 - Břevnov	UPTS/OS/325507/2023	08.02.2023	08.02.2024	NE
4	ČEZ Distribuce, a.s., ČEZ zákaznické služby s.r.o.	Guldenerova 2577/19, 326 00 Plzeň	101883973	08.02.2023	08.08.2023	ANO
5	ČEZ ICT Services, a.s.	Duhová 1531/3, 140 53 Praha 4	700661768	08.02.2023	08.02.2024	NE
6	GasNet, s.r.o. v zast. GasNet Služby s.r.o.	Plynárenská 499/1, Zábrdovice, 602 00 Brno	5002766104	14.02.2023	14.02.2025	ANO
7	Krajské ředitelství policie Olomouckého kraje, odbor informačních a	Tř. Kosmonautů 10, 779 00 Olomouc	RPM-2577-37/ČJ-2023-1400IT-OP	08.02.2023	neomezená	NE
8	Ministerstvo obrany, sekce ekonomická a majetková - OOÚZ	Svatoplukova 2687/84, 662 10 Brno	MO 128897/2023-1322	16.02.2023	16.02.2024	NE
9	Nej.cz s.r.o.	nám. Svobody 1142, 739 61 Třinec	VYJNEJ-2023-01885-01	17.02.2023	17.02.2024	NE
			VYJNEJ-2023-03390-01	18.03.2023	18.03.2024	NE
			VYJNEJ-2023-03389-01	17.03.2023	17.03.2024	NE
10	New Telekom, s.r.o., zast. UNI Promotion s.r.o.	Správa sítí, Na Pěšinách 748, 277 11 Libiř	133414250	21.02.2023	21.02.2024	NE
11	OLTERM & TD Olomouc, a.s.	Jánského 469/8, 779 00 Olomouc	OLTERM/20230208-005/ES	08.02.2023	08.02.2024	NE
			OLTERM/20230309-005/ES	10.03.2023	10.03.2024	NE
			OLTERM/20230309-004/ES	10.03.2023	10.03.2024	NE
12	Správa železnic, státní organizace, Stavební správa východ	Nerudova 1, 772 58 Olomouc	8374/2023-SŽ-OŘ OVA-OPS	24.02.2023	24.02.2025	ANO
13	Technické služby města Přerova, s.r.o.	Na Hrázi 3165/17, 750 02 Přerov I - Město	neuvedeno	17.02.2023	neuvedeno	NE
14	Telco Pro Services, a.s.	Duhová 1531/3, 140 00 Praha 4 – Michle	201526893	08.02.2023	08.02.2024	NE
15	Teplo Přerov a.s.	Blahoslavova 1499/7, 750 11 Přerov I - Město	100/23/Mat/	15.02.2023	15.02.2025	NE
16	T-Mobile Czech Republic a.s.	Tomíčková 2144/1, 148 00 Praha 4	E07426/23	08.02.2023	08.02.2024	NE
			E07424/23	17.02.2023	17.02.2024	ANO
			E07425/23	08.02.2023	08.02.2024	NE
17	UCED Přerov s.r.o.	Sokolovská 675/9, Karlín, 186 00 Praha 8	neuvedeno	17.02.2023	16.02.2024	NE
18	Veolia Energie ČR, a.s.	28. října 3337/7, 702 00 Ostrava	RSTM/20230208-008/ES	09.02.2023	09.02.2024	ANO
			RSTM/2023309-005/ES	13.03.2023	13.03.2024	NE
			RSTM/20230309-006/ES	13.03.2023	13.03.2024	NE
19	Vodafone Czech Republic a.s.	Náměstí Junkových 2, 155 00 Praha 5	230208-1152516493	16.02.2023	16.02.2024	ANO
20	Vodovody a kanalizace Přerov, a.s.	Šířava 482/21, 750 02 Přerov	email	13.02.2023	neuvedeno	ANO





**MORAVIA CONSULT Olomouc a.s.**  
**Andrea Vávrová**  
**Legionářská 1085/8 77900**  
**779 00 Olomouc**

Váš dopis zn.

ze dne

Číslo jednací 1202302894

Datum 9.2.2023

Vyřizuje Jana Taťáková

telefon +420 702 153 399

e-mail Jana.Tatakova@cdt.cz

Věc: **Vyjádření k existenci sítí elektronických komunikací v majetku a/nebo správě ČD - Telematika a.s. .**

Název stavby: **Rozšíření CDP Přerov - nová budova**

V zájmovém území určeném a vyznačeném žadatelem:

- **se nachází** prostředky sítí elektronických komunikací v majetku ČD - Telematika a.s. nebo do něj zasahuje ochranné pásmo těchto sítí
- **se nachází** prostředky sítí elektronických komunikací v majetku Správy železnic, státní organizace (ve správě CTD) nebo do něj zasahuje ochranné pásmo těchto sítí

Ochranné pásmo sítí elektronických komunikací určuje §102 zák. č. 127/2005 Sb., o elektronických komunikacích.

**Vyjádření pozbývá platnosti dne 9.2.2025**

#### **Všeobecné podmínky ochrany:**

Vyjádření je platné pouze pro získání **informací o výskytu sítí elektronických komunikací** v majetku a/nebo správě společnosti ČD - Telematika a.s. v zájmovém území určeném a vyznačeném žadatelem včetně stanoveného důvodu vyjádření.

Žadatel **není oprávněn** užít toto vyjádření k podání žádosti o vydání jakéhokoliv správního rozhodnutí či jiného rozhodnutí mající obdobný charakter podle zákona 183/2006 Stavební zákon. Pro již zmíněné účely je žadatel povinen **zažádat** ČD - Telematika a.s. o udělení **souhlasu se stavebními činnostmi prováděnými v blízkosti sítí elektronických komunikací** dle § 102 odst. 3 dle zákona č. 127/2005 Sb. o elektronických komunikacích, **s přesným zaznačením umístění stavby, stručným popisem rozsahu a způsobu provedení činností** a číslem jednacího tohoto vyjádření na příslušnou pobočku (kontakty naleznete na [www.cdt.cz/cs/o-nas/informace-pro-stavebniky](http://www.cdt.cz/cs/o-nas/informace-pro-stavebniky)). Nedodržení této podmínky je hrubým porušením právní povinnosti podle zákona 183/2006 Stavební zákon, zákona 127/2005 Sb., o elektronických komunikacích a zákona 266/1994 Sb., o drahách.

#### **Specifické podmínky Správy železnic, státní organizace:**

Stavební objekty a provozní soubory zpracované do stupně dokumentace pro územní řízení týkající se sítě

[www.cdt.cz](http://www.cdt.cz)

elektronických komunikací v majetku Správy železnic musí být v dalším stupni projektové dokumentace zpracovány v rozsahu daném vyhláškou č.146/2008Sb. a upřesněnou směrnicí Správy železnic 11/2006.  
Činnosti na majetku Správy železnic uvedené již ve stupni dokumentace pro územní řízení musí být v souladu s technickými kvalitativními podmínkami staveb státních drah.

**Specifické podmínky ČD - Telematika a.s.:**

Veškeré činnosti spojené s manipulací s kabely v majetku ČD-T jsou **nezadatelné a neopravňují žadatele provádět jakoukoliv činnost nebo ochranu na sítích elektronických komunikací!**

**Další upřesňující podmínky:**

V zájmovém území se nachází trasy MK (SŽ), DK (SŽ), TK (SŽ), DOK (SŽ), MOK (SŽ), HDPE trubky (SŽ), OK (ČD-T), HDPE trubky (ČD-T), přesná poloha se musí zjistit vytyčením.  
Kontaktní osoba pro vytyčení: p. Nuc 724 106 290

**Počet příloh: 1**

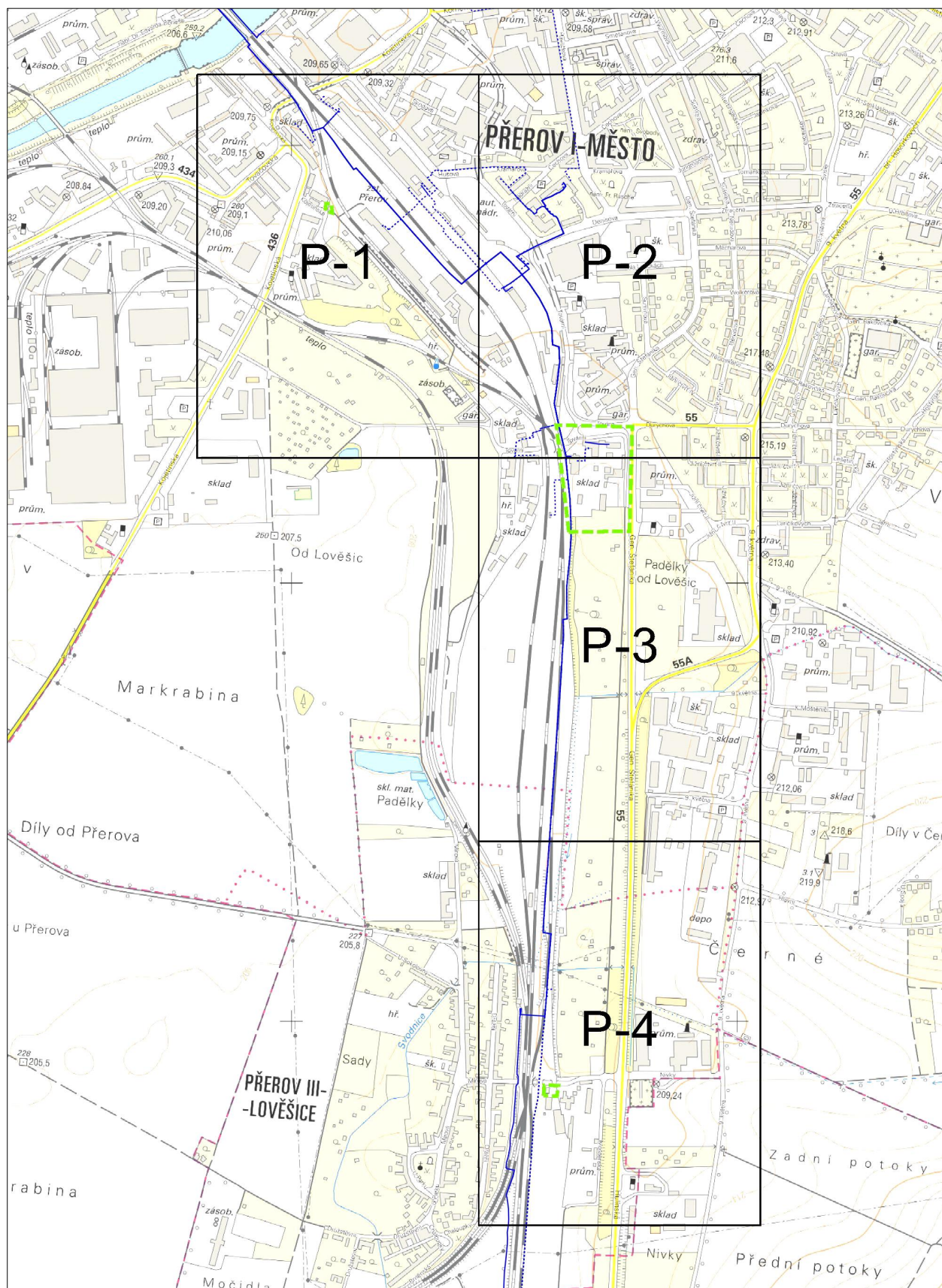
ČD - Telematika a.s.  
Pernerova 2819/2a  
130 00 Praha 3

*Žádost o vyjádření k existenci SEK je možné podávat elektronicky na [vyjadreni.cdt.cz](http://vyjadreni.cdt.cz).*

[www.cdt.cz](http://www.cdt.cz)

ČD - Telematika a.s. | akciová společnost | Korespondenční adresa: Pod Táborem 369/8a | 190 00 Praha 9 | tel.: +420 972 225 555

Sídlo společnosti: Pernerova 2819/2a | 130 00 Praha 3 | IČ: 61459445 | DIČ: CZ61459445 | Vedená u Městského soudu v Praze, spisová značka B 8938



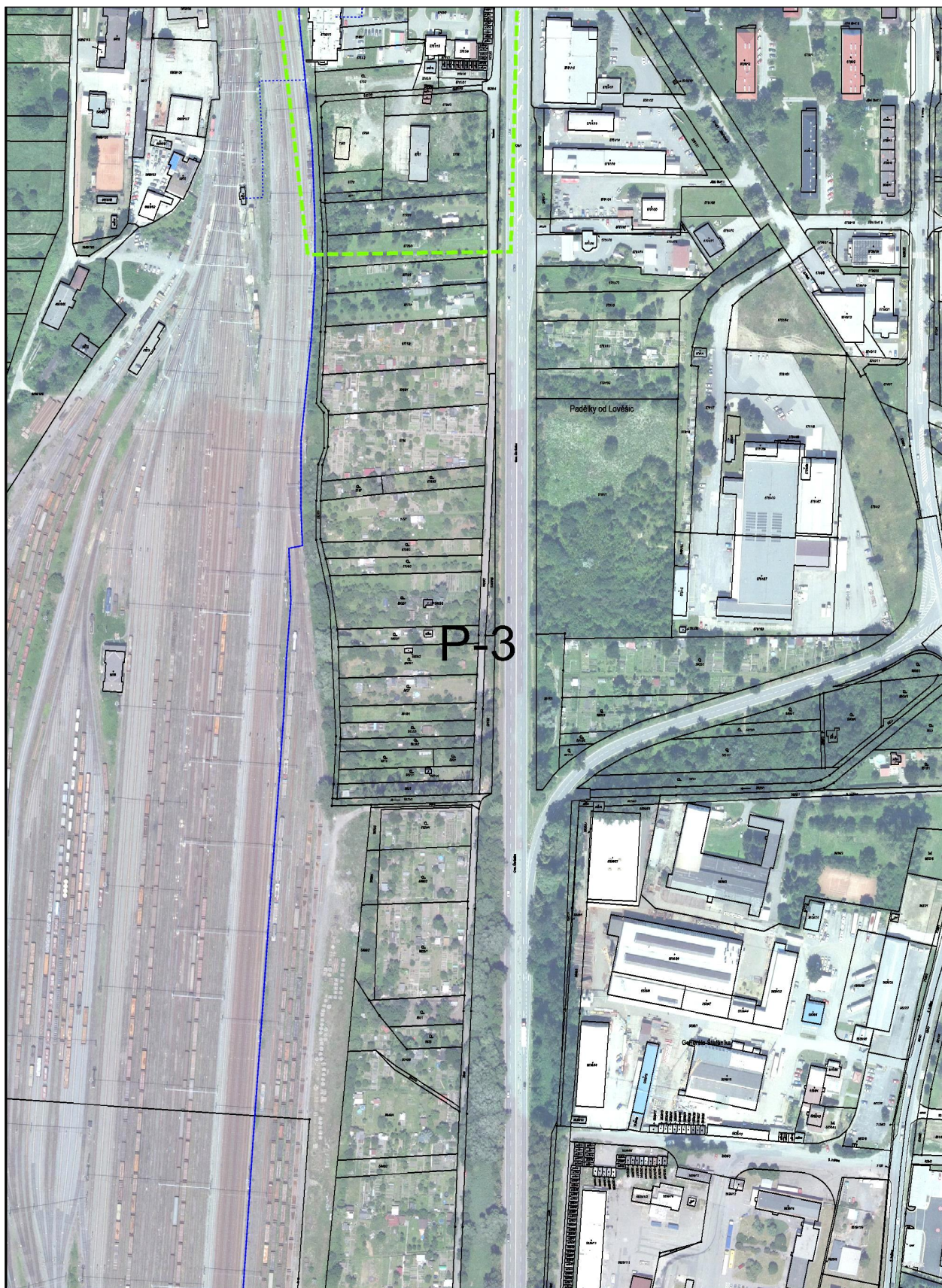


















**VYJÁDŘENÍ O EXISTENCI SÍTĚ ELEKTRONICKÝCH KOMUNIKACÍ  
společnosti CETIN a.s.  
(„Vyjádření“)**

**A VŠEOBECNÉ PODMÍNKY OCHRANY SÍTĚ ELEKTRONICKÝCH KOMUNIKACÍ  
společnosti CETIN a.s.  
(„Všeobecné podmínky ochrany SEK“)**

toto Vyjádření a Všeobecné podmínky ochrany SEK je vydané dle ustanovení § 101 zákona č. 127/2005 Sb., o elektronických komunikacích a o změně některých souvisejících zákonů, v platném znění („**Zákon o elektronických komunikacích**“), a dle ustanovení § 161 zákona č. 183/2006 Sb., o územním plánování a stavebním řádu, v platném znění („**Stavební zákon**“), a dle příslušných ustanovení zákona č. 89/2012 Sb., občanského zákoníku, v platném znění („**Občanský zákoník**“)

**Číslo jednací: 39680/23**

**Číslo žádosti: 0123 182 644 („Žádost“)**

Název akce („ <b>Stavba</b> “)	Rozšíření CDP Přerov - nová budova	
Důvod vydání Vyjádření („ <b>Důvod vyjádření</b> “)	Informace o poloze sítě	
<b>Žadatel</b>	MORAVIA CONSULT Olomouc a.s.	
<b>Stavebník</b>	Správa železnic, státní organizace, Dlážďená 1003/7, Praha, 11000	
<b>Zájmové území</b>	Okres	Přerov
	Obec	Přerov
	Kat. území / č. parcely	Lověšice u Přerova; Přerov
<b>Platnost Vyjádření</b>	<b>8. 2. 2025 („Den konce platnosti Vyjádření“)</b>	

Žadatel Žadostí určil a vyznačil Zájmové území, jakož i určil Důvod Vyjádření.

Na základě určení a vyznačení Zájmového území Žadatelem a na základě určení Důvodu Vyjádření vydává společnost CETIN a.s. následující Vyjádření:

**Dojde ke střetu** se sítí elektronických komunikací (dále jen „**SEK**“) společnosti a.s.

- (I) Na Žadatelem určeném a vyznačeném Zájmovém území se vyskytuje SEK společnosti CETIN a.s.; a
- (II) Stavebník nebo jím pověřená třetí osoba je povinen řídit se Všeobecnými podmínkami ochrany SEK, které jsou nedílnou součástí Vyjádření; a
- (III) pro případ, že bude nezbytné přeložení SEK, zajistí vždy takové přeložení SEK její vlastník, společnost CETIN a.s. Stavebník, který vyvolal překládku SEK je dle ustanovení § 104 odst. 17 Zákona o elektronických komunikacích povinen uhradit společnosti CETIN a.s. veškeré náklady na nezbytné úpravy dotčeného úseku SEK, a to na úrovni stávajícího technického řešení; a
- (IV) pro účely přeložení SEK dle bodu (III) tohoto Vyjádření je Stavebník povinen uzavřít se společností CETIN a.s. Smlouvu o realizaci překládky SEK; a
- (V) **Stavebník a/nebo Žadatel není oprávněn užít toto Vyjádření k podání jakékoliv žádosti o vydání jakéhokoliv správního rozhodnutí či jiného rozhodnutí majícího obdobný charakter.**



Číslo jednací: 39680/23

Číslo žádosti: 0123 182 644

**Vyjádření je platné pouze pro Zájmové území určené a vyznačené Žadatelem, jakož i pro Důvod Vyjádření stanovený a určený Žadatelem v Žádosti.**

Vyjádření pozbývá platnosti i) dnem, kdy je Žadatelem a/nebo Stavebníkem použito k podání žádosti o vydání jakéhokoliv správního rozhodnutí či jiného rozhodnutí majícího obdobný charakter a/nebo dnem zahájení jakéhokoliv správního rozhodnutí či jiného rozhodnutí majícího obdobný charakter, ve kterém bylo Vyjádření použito, ii) uplynutím doby platnosti v tomto Vyjádření uvedené, iii) změnou rozsahu Zájmového území či změnou Důvodu Vyjádření uvedeného v Žádosti a/nebo iv) porušením Všeobecných podmínek ochrany SEK, to vše v závislosti na tom, která ze skutečností rozhodná pro pozbytí platnosti Vyjádření nastane nejdříve.

Společnost CETIN a.s. vydáním tohoto Vyjádření poskytla Žadateli pro Žadatelem určené a vyznačené Zájmové území veškeré informace o SEK dostupné společnosti CETIN a.s. ke dni podání Žádosti.

Ze strany společnosti CETIN a.s. může v některých případech docházet ke zpracování Vašich osobních údajů. Ke zpracování Vašich osobních údajů dochází vždy v souladu s platnými právními předpisy. Konkrétní zásady a podmínky zpracování osobních údajů společností CETIN a.s. jsou dostupné na stránce <https://www.cetin.cz/zasady-ochrany-osobnich-udaju>.

V případě dotazů k Vyjádření kontaktujte prosím asistenční linku 238 461 111.

**Přílohami Vyjádření jsou:**

- *Všeobecné podmínky ochrany SEK*
- *Informace k vytýčení SEK ve vlastnictví společnosti CETIN a.s.*
- *Situační výkres (obsahuje Zájmové území určené a vyznačené Žadatelem a výřezy účelové mapy SEK)*

Vyjádření vydala společnost **CETIN a.s.** dne: 8. 2. 2023.



CETIN a.s.  
Českomoravská 2510/19, Libeň  
190 00 Praha 9  
DIČ: CZ04084063

102

**VŠEOBECNÉ PODMÍNKY OCHRANY SÍTĚ ELEKTRONICKÝCH KOMUNIKACÍ společnosti CETIN a.s.****1. PLATNOST VŠEOBECNÝCH PODMÍNEK**

- i) Tyto Všeobecné podmínky ochrany sítě elektronických komunikací (dále jen „VPOSEK“) tvoří součást Vyjádření (jak je tento pojem definován níže v článku 2 VPOSEK).
- ii) V případě rozporu mezi Vyjádřením a těmito VPOSEK mají přednost ustanovení Vyjádření, pokud není těmito VPOSEK stanoveno jinak.

**2. DEFINICE**

Níže uvedené termíny, jsou-li použity v těchto VPOSEK a uvozeny velkým písmenem, mají následující význam:

„**CETIN**“ znamená CETIN a.s. se sídlem Českomoravská 2510/19, Libeň, 190 00 Praha 9, IČO: 04084063, zapsaná v obchodním rejstříku vedeném Městským soudem v Praze pod spz. B 20623;

„**Den**“ je kalendářní den;

„**Kabelovod**“ podzemní zařízení sestávající se z tělesa Kabelovodu a kabelových komor, sloužící k zatahování kabelů a ochranných trubek;

„**Občanský zákoník**“ znamená zákon č. 89/2012 Sb., občanský zákoník, ve znění pozdějších předpisů;

„**POS**“ je zaměstnanec společnosti CETIN, pověřený ochranou sítě, Jiří Ježek, tel.: 602 786 435, e-mail: jiri.jezek@cetin.cz;

„**Pracovní den**“ znamená Den, který není v České republice dnem pracovního klidu nebo státem uznaným svátkem;

„**Příslušné požadavky**“ znamená jakýkoli a každý příslušný právní předpis, vč. technických norem, nebo normativní právní akt veřejné správy či samosprávy, nebo jakékoli rozhodnutí, povolení, souhlas nebo licenci, včetně podmínek, které s ním souvisí;

„**Překládka**“ je stavba spočívající ve změně trasy vedení SEK ve vlastnictví CETIN nebo přemístění zařízení SEK ve vlastnictví CETIN; Stavebník, který Překládku vyvolal, je dle ustanovení § 104 odst. 17 Zákona o elektronických komunikacích povinen uhradit společnosti CETIN veškeré náklady na nezbytné úpravy dotčeného úseku SEK, a to na úrovni stávajícího technického řešení;

„**SEK**“ je síť elektronických komunikací ve vlastnictví CETIN;

„**Stavba**“ je stavba a/nebo činnosti ve vztahu, k níž bylo vydáno Vyjádření, a je prováděna Stavebníkem a/nebo Žadatelem v souladu s Příslušnými požadavky, povolená příslušným správním rozhodnutím vydaným dle Stavebního zákona;

„**Stavebník**“ je osoba takto označená ve Vyjádření;

„**Stavební zákon**“ je zákon č. 183/2006 Sb., o územním plánování a stavebním řádu;

„**Vyjádření**“ je vyjádření o existenci sítě elektronických komunikací vydané společností CETIN dne 8. 2. 2023 pod č.j. 39680/23;

„**Zájmové území**“ je území označené Žadatelem a/nebo Stavebníkem v Žádosti;

„**Situační výkres**“ je výkres, který je přílohou Vyjádření a obsahuje Zájmové území určené a vyznačené Žadatelem v Žádosti a výřezy účelové mapy SEK;

„**Zákon o elektronických komunikacích**“ je zákon č. 127/2005 Sb., o elektronických komunikacích a o změně některých souvisejících zákonů, ve znění pozdějších předpisů;

„**Žadatel**“ je osoba takto označená ve Vyjádření.

„**Žádost**“ je žádost, kterou Žadatel a/nebo Stavebník požádal CETIN o vydání Vyjádření.

**3. PLATNOST A ÚČINNOST VPOSEK**

Tyto VPOSEK jsou platné a účinné dnem odeslání Vyjádření na i) adresu elektronické pošty Stavebníka a/nebo Žadatele uvedenou v Žádosti nebo ii) adresu pro doručení prostřednictvím poštovní přepravy uvedenou Stavebníkem a/nebo Žadatelem v Žádosti.

**4. OBECNÁ PRÁVA A POVINNOSTI STAVEBNÍKA A/NEBO ŽADATELE**

- (i) Stavebník, Žadatel je výslovně srozuměn s tím, že SEK je veřejně prospěšným zařízením, byla zřízena ve veřejném zájmu a je chráněna Příslušnými požadavky.
- (ii) SEK je chráněna ochranným pásmem, jehož rozsah je stanoven (a) ustanovením § 102 Zákona o elektronických komunikacích a/nebo (b) právními předpisy účinnými před Zákonem o elektronických komunikacích, není-li Příslušnými požadavky stanoveno jinak.
- (iii) Stavebník, Žadatel nebo jím pověřená třetí osoba, je povinen při provádění Stavby nebo jiných prací, při odstraňování havárií a projektování staveb, řídit se Příslušnými požadavky, správnou praxí v oboru stavebnictví a technologickými postupy a je povinen učinit veškerá nezbytná opatření vyžadovaná Příslušnými požadavky k ochraně SEK před poškozením. Povinnosti dle tohoto odstavce má Stavebník rovněž ve vztahu k SEK, které se nachází mimo Zájmové území.
- (iv) Při zjištění jakéhokoli rozporu mezi údaji v Situačním výkresu, který je přílohou Vyjádření a skutečným stavem, je Stavebník a/nebo Žadatel povinen bez zbytečného odkladu, nejpozději Den následující po zjištění takové skutečnosti, zjištěný rozpor oznámit POS.
- (v) Stavebník, Žadatel nebo jím pověřená třetí osoba, je povinen každé poškození či krádež SEK bezodkladně, nejpozději Den následující po zjištění takové skutečnosti, oznámit takovou skutečnost dohledovému centru společnosti CETIN na telefonní číslo +420 238 464 190.
- (vi) Bude-li Stavebník, Žadatel nebo jím pověřená třetí osoba na společnosti CETIN požadovat, aby se jako účastník správního řízení, pro jehož účely bylo toto Vyjádření vydáno, vzdala práva na odvolání proti rozhodnutí vydanému ve správním řízení, je oprávněn kontaktovat POS.

**5. POVINNOSTI STAVEBNÍKA PŘI PŘÍPRAVĚ STAVBY**

- (i) Při projektování Stavby je Stavebník povinen zajistit, aby projektová dokumentace Stavby (i) zohledňovala veškeré požadavky na ochranu SEK vyplývající z Příslušných požadavků, zejména ze Zákona o elektronických komunikacích a Stavebního zákona, (ii) respektovala správnou praxi v oboru stavebnictví a technologické postupy a (iii) umožňovala, aby i po provedení a umístění Stavby dle takové projektové dokumentace byla společnost CETIN, jako vlastník SEK schopna bez jakýchkoli omezení a překážek provozovat SEK, provádět údržbu a opravy SEK.
- (ii) Nebude-li možné projektovou dokumentaci zajistit některý, byť i jeden z požadavků dle předchozího odstavce (i) a/nebo umístění Stavby by mohlo způsobit, že nebude naplněn některý, byť i jeden z požadavků dle předchozího odstavce (i), vyvolá Stavebník Překládku.
- (iii) Při projektování Stavby, která se nachází nebo je u ní zamýšleno, že se bude nacházet v ochranném pásmu radiových tras společnosti CETIN a překračuje výšku 15 m nad zemským povrchem, a to včetně dočasných objektů zařízení staveniště (jeřáby, konstrukce, atd.) je Stavebník povinen písemně kontaktovat POS za účelem získání konkrétního stanoviska a podmínek k ochraně radiových tras společnosti CETIN a pro určení, zda Stavba vyvolá Překládku. Ochranné pásmo radiových tras v šíři 50m je zakresleno do situačního výkresu, který je součástí tohoto Vyjádření.

**VŠEOBECNÉ PODMÍNKY OCHRANY SÍTĚ ELEKTRONICKÝCH KOMUNIKACÍ společnosti CETIN a.s.**

- (iv) Pokud se v Zájmovém území nachází podzemní silové vedení (NN) ve vlastnictví společnosti CETIN, je Stavebník povinen ve vztahu k projektové dokumentaci zajistit totéž, co je uvedeno pod písm (i) tohoto článku 5, přičemž platí, že Stavebník vyvolá Překládku v případech uvedených pod písm (ii) tohoto článku 5.
- (v) Stavebník je povinen při projektování Stavby, která je stavbou (a) zařízení silových elektrických sítí (VN, VVN a ZVVN) a/nebo (b) trakčních vedení, provést výpočet či posouzení rušivých vlivů na SEK, zpracovat ochranná opatření, to vše dle a v souladu s Příslušnými požadavky. Stavebník je povinen nejpozději třicet (30) Dnů před podáním žádosti o vydání příslušného správního rozhodnutí k umístění Stavby dle Stavebního zákona předat POS výpočet či posouzení rušivých vlivů na SEK a zpracovaná ochranná opatření.
- (vi) Je-li Stavba v souběhu s Kabelovodem, nebo Kabelovod kříží, je Stavebník povinen nejpozději ke Dni, ke kterému započne se zpracováním projektové dokumentace ke Stavbě, oznámit POS a zpracovat s POS (a) veškeré případy, kdy trajektorie podvrtná a protlaků budou vedeny ve vzdálenosti menší, než je 1,5 m od Kabelovodu a (b) jakékoliv výkopové práce, které budou nebo by mohly být vedeny v úrovni či pod úrovní Kabelovodu nebo kabelové komory.
- (vii) Je-li Stavba umístěna nebo má být umístěna v blízkosti Kabelovodu, ve vzdálenosti menší, než jsou 2 m nebo kříží-li Stavba Kabelovod ve vzdálenosti menší, než je 0,5 m nad nebo kdekoliv pod Kabelovodem, je Stavebník povinen předložit POS k posouzení zakreslení Stavby v příčných řezech, přičemž do příčného řezu je Stavebník rovněž povinen zakreslit profil kabelové komory.

## 6. POVINNOSTI STAVEBNÍKA PŘI PROVÁDĚNÍ STAVBY

- (i) Stavebník je před započítím jakýchkoliv zemních prací ve vztahu ke Stavbě povinen vytýčit trasu SEK na terénu dle Příslušných požadavků a dle Stavebního zákona. S vytýčenou trasou SEK je Stavebník povinen seznámit všechny osoby, které budou anebo by mohly zemní práce ve vztahu ke Stavbě provádět. V případě porušení této povinnosti bude Stavebník odpovědný společnosti CETIN za náklady a škody, které porušení této povinnosti společnosti CETIN vzniknou a je povinen je společnosti CETIN uhradit.
- (ii) Pět (5) Pracovních dní před započítím jakýchkoliv prací ve vztahu ke Stavbě je Stavebník povinen oznámit společnosti CETIN, že zahájí práce či činnosti ve vztahu ke Stavbě. Písemné oznámení dle předchozí věty zašle Stavebník na adresu elektronické pošty POS a bude obsahovat minimálně číslo jednací Vyjádření a kontaktní údaje Stavebníka.
- (iii) Stavebník je povinen zabezpečit a zajistit SEK proti mechanickému poškození, a to zpravidla dočasným umístěním silničních betonových panelů nad kabelovou trasou SEK. Do doby, než je zajištěna a zabezpečena ochrana SEK proti mechanickému poškození, není Stavebník oprávněn přejíždět vozidly nebo stavební mechanizací kabelovou trasu SEK. Při přepravě vysokých nákladů nebo při projíždění stroji, vozidly či mechanizací pod nadzemním vedením SEK je Stavebník povinen prověřit, zda výška nadzemního vedení SEK je dostatečná a umožňuje spolehlivý a bezpečný způsob přepravy nákladu či průjezdu strojů, vozidel či mechanizace.
- (iv) Při provádění zemních prací v blízkosti SEK je Stavebník povinen postupovat tak, aby nedošlo ke změně hloubky uložení nebo prostorového uspořádání SEK. V místech, kde SEK vystupuje ze země do budovy, rozváděče, na sloup apod. je Stavebník povinen vykonávat zemní práce se zvýšenou mírou opatrnosti, výkopové práce v blízkosti sloupů nadzemního vedení SEK je Stavebník povinen provádět v takové vzdálenosti od sloupu nadzemního vedení SEK,

kteřá je dostatečná k tomu, aby nedošlo nebo nemohlo dojít k narušení stability sloupu nadzemního vedení SEK. Stavebník je povinen zajistit, aby jakoukoliv jeho činností nedošlo bez souhlasu a vědomí společnosti CETIN (a) ke změně nivelety terénu, a/nebo (b) k výsadbě trvalých porostů, a/nebo (c) ke změně rozsahu a změně konstrukce zpevněných ploch. Pokud došlo k odkrytí SEK, je Stavebník povinen SEK po celou dobu odkrytí náležitě zabezpečit proti prověšení, poškození a odcizení.

- (v) Zjistí-li Stavebník kdykoliv během provádění prací ve vztahu ke Stavbě jakýkoliv rozpor mezi údaji v projektové dokumentaci a skutečností, je povinen bezodkladně přerušit práce a oznámit zjištěný rozpor na adresu elektronické pošty POS. Stavebník není oprávněn pokračovat v pracích ve vztahu ke Stavbě do doby, než získá písemný souhlas POS s pokračováním prací.
- (vi) Stavebník není bez předchozího písemného souhlasu společnosti CETIN oprávněn manipulovat s kryty kabelových komor, jakkoliv zakrývat vstupy do kabelových komor, a to ani dočasně, vstupovat do kabelových komor, jakkoliv manipulovat s případně odkrytými prvky SEK či s jakýmkoliv jiným zařízením se SEK souvisejícím. Rovněž bez předchozího písemného souhlasu společnosti CETIN není Stavebník oprávněn umístit nad trasou Kabelovodu jakoukoliv jinou síť technické infrastruktury v podélném směru.
- (vii) Byla-li v souladu s Vyjádřením a těmito VPOSEK odkryta SEK je Stavebník povinen tři (3) Pracovní dny před zakrytím SEK písemně oznámit POS zakrytí SEK a vyzvat ho ke kontrole před zakrytím. Oznámení Stavebníka dle předchozí věty musí obsahovat minimálně předpokládaný Den zakrytí, číslo jednací Vyjádření a kontaktní údaje Stavebníka. Stavebník není oprávněn provést zakrytí do doby, než získá písemný souhlas POS se zakrytím.

## 7. ROZHODNÉ PRÁVO

Vyjádření a VPOSEK se řídí českým právem, zejména Občanským zákoníkem, Zákonem o elektronických komunikacích a Stavebním zákonem. Veškeré spory z Vyjádření či VPOSEK vyplývající budou s konečnou platností řešeny u příslušného soudu České republiky.

## 8. PÍSEMNÝ STYK

Písemným stykem či pojmem „písemně“ se pro účely Vyjádření a VPOSEK rozumí předání zpráv jedním z těchto způsobů:

- v listinné podobě;
- e-mailovou zprávou se zaručeným elektronickým podpisem dle zák. č. 227/2000 Sb., o elektronickém podpisu a o změně některých dalších zákonů (zákon o elektronickém podpisu), ve znění pozdějších předpisů;

## 9. ZÁVĚREČNÁ USTANOVENÍ

- (i) Stavebník, Žadatel nebo jím pověřená třetí osoba je počínaje Dnem převzetí Vyjádření povinen užít informace a data uvedená ve Vyjádření pouze a výhradně k účelu, pro který mu byla tato poskytnuta. Stavebník, Žadatel nebo jím pověřená třetí osoba není oprávněn informace a data rozmnožovat, rozšiřovat, pronajímat, půjčovat či jinak umožnit jejich užívání třetí osobou bez předchozího písemného souhlasu společnosti CETIN.
- (ii) Pro případ porušení kterékoliv z povinností Stavebníka, Žadatele nebo jím pověřené třetí osoby, založené Vyjádřením /nebo těmito VPOSEK je Stavebník, Žadatel či jím pověřená třetí osoba odpovědný za veškeré náklady a škody, které společnosti CETIN vzniknou porušením povinností Stavebníka, Žadatele nebo jím pověřené třetí osoby.

Číslo jednací: 39680/23

Číslo žádosti: 0123 182 644

## Informace k vytyčení SEK

V případě požadavku na vytyčení **PVSEK** společnosti **CETIN a.s.** se, prosím, obraťte na společnosti uvedené níže.

### **CETIN a.s. - středisko Morava střed**

se sídlem: Českomoravská 2510/19, Libeň, 190 00 Praha 9  
IČ: 04084063 DIČ: CZ04084063  
kontakt: tel: 238461640 obslužná doba po-pa 7 - 15 hod

### **Vegacom, a.s. - výhradní dodavatel společnosti CETIN a.s.**

se sídlem: Stupkova 952/18, 77900 Olomouc  
IČ: 25788680 DIČ: CZ25788680  
kontakt: Hurniková Hana, mobil: 725820758, e-mail: hurnikova@vegacom.cz

### **CLAK s.r.o.**

se sídlem: Rozvadovice 66 784 01 Litovel  
IČ: 63323290 DIČ: CZ63323290  
kontakt: Emil Kvapil, mobil: 602428805, e-mail: kvapil.e@iol.cz

### **ELTEKO, spol. s r.o.**

se sídlem: bří Jaroňků 4063, 760 01 Zlín  
IČ: 46342401 DIČ:  
kontakt: Pavel Hrabovský, mobil: 603 226 502, e-mail: vytycovani@seznam.cz

### **FRANTIŠEK DOLEŽAL - Vytyčování sítí**

se sídlem: Norská 222/46, 779 00 Olomouc  
IČ: 12676829 DIČ: CZ6408020564  
kontakt: František Doležal, mobil: 777 777 011, e-mail: posta@vytycovani.cz

### **Kabelový servis spol. s r.o.**

se sídlem: Kyselovská 211/82, 783 01 Olomouc  
IČ: 60322268 DIČ: CZ60322268  
kontakt: František Doležal, mobil: 777 777 011, e-mail: posta@kabelovyservis.cz  
František Buchta, mobil: 777 777 012

### **Karel Horský**

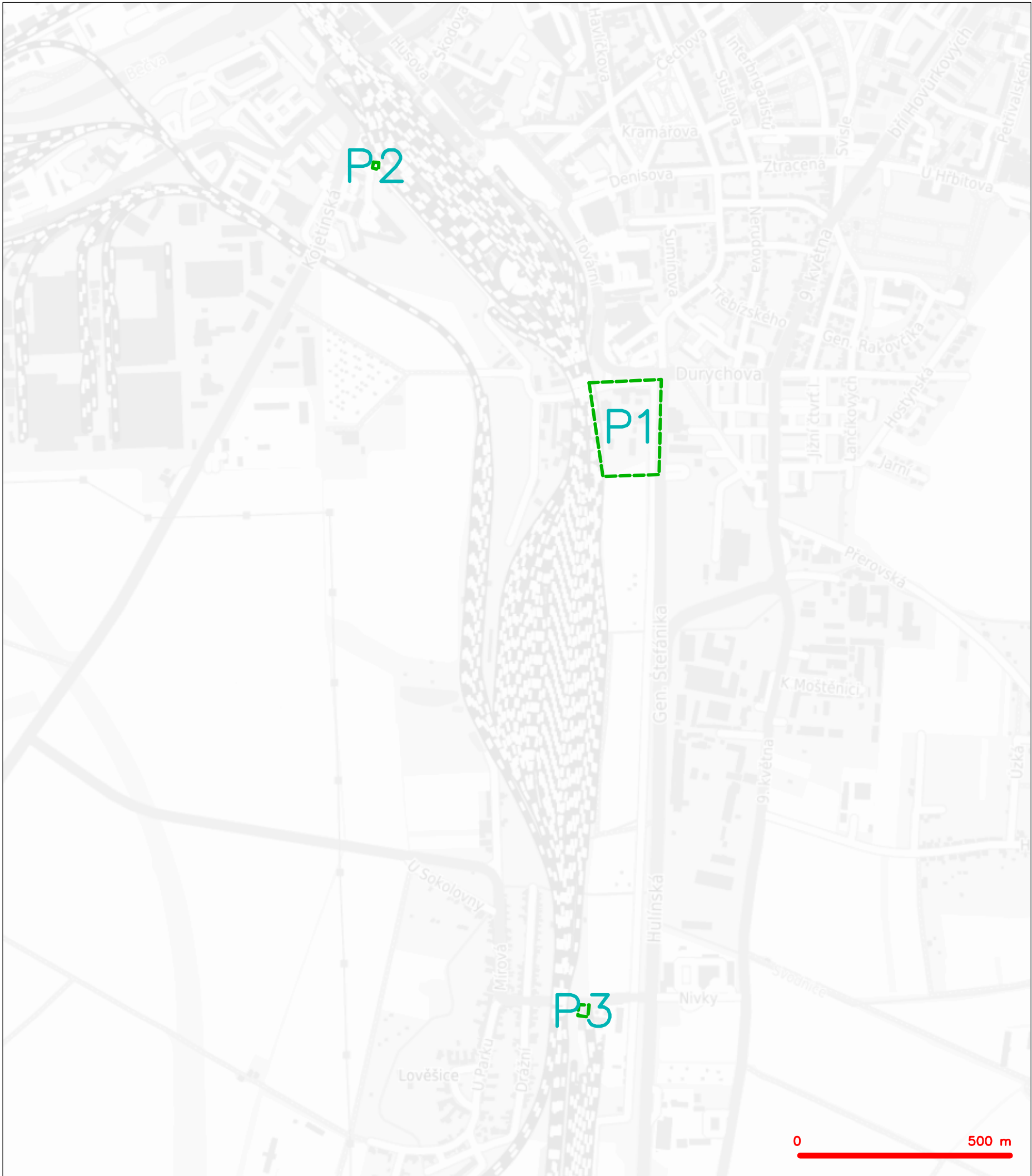
se sídlem: Poličská 877/36, 568 02 Svitavy - Předměstí  
IČ: 01377841 DIČ:  
kontakt: Karel Horský, mobil: 602 483 023, e-mail: k.horsky.sy@gmail.com

### **NOVOMONT s.r.o.**

se sídlem: 8.května 31, 787 01 Šumperk  
IČ: 25394525 DIČ: CZ25394525  
kontakt: Oldřich Slaviček, mobil: 777333596, e-mail: o.slavicek@atlas.cz

### **Sitel, spol. s r.o., středisko Zlín**

se sídlem: Vinohradská 74, 618 00 Brno-Černovice  
IČ: 44797320 DIČ: CZ 44797320  
kontakt: Karel Kutra, mobil: 725 584 166, email: kkutra@sitel.cz

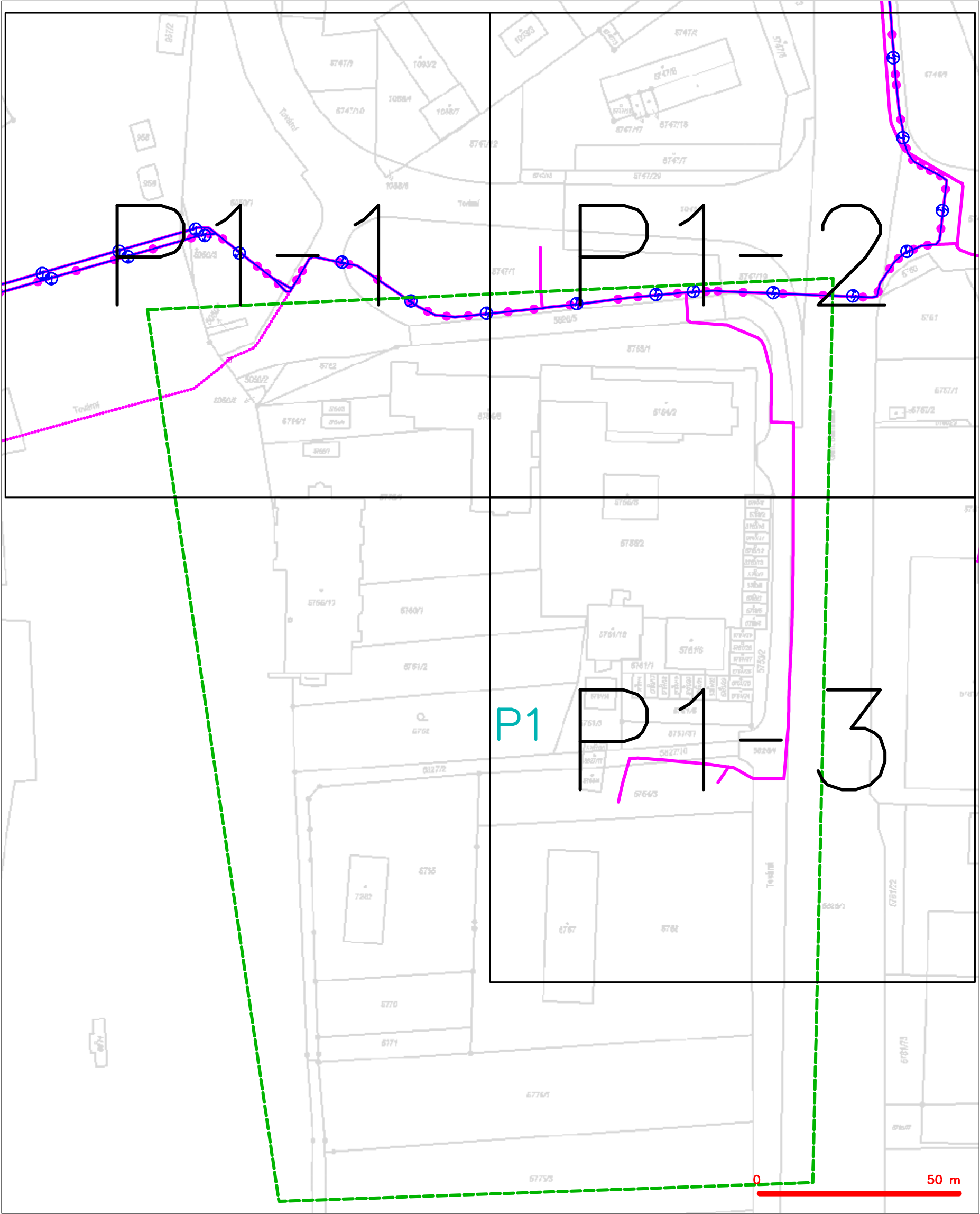


LEGENDA  
----- hranice zájmového území k vyjádření

  
CETIN a.s.  
Českomoravská 2510/19, Libeň  
190 00 Praha 9  
DIČ: CZ04084063  
102



SITUAČNÍ VÝKRES - POLYGON 1

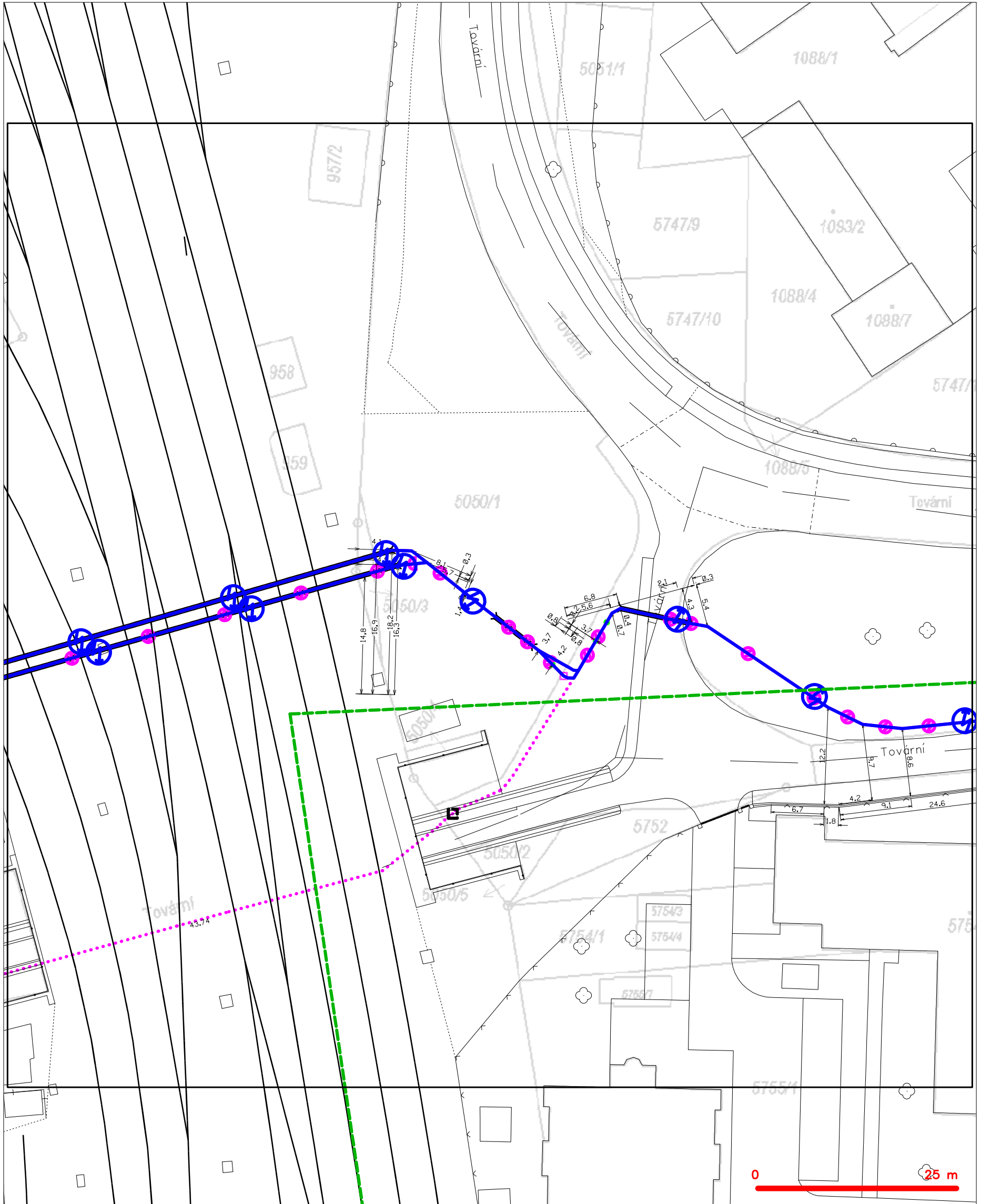


- LEGENDA

  - hranice zájmového území k vyjádření
  - NV přípojka, území s NV přípojkou CETIN
  - zaměřený průběh metalického kabelu
  - zaměřený průběh optického kabelu, HDPE trubky
  - nebo souběh optického a metalického kabelu
  - nezaměřený průběh metalického kabelu
  - nadzemní síť cizí
- nezaměřený průběh optického kabelu, HDPE trubky
  - nebo souběh optického a metalického kabelu
  - radiové síť, ochranné pásmo radiové sítě
  - nadzemní síť
  - neprovozované síť
  - podzemní síť cizí
  - síť s NV

[ ]=== kolektor, kabelovod

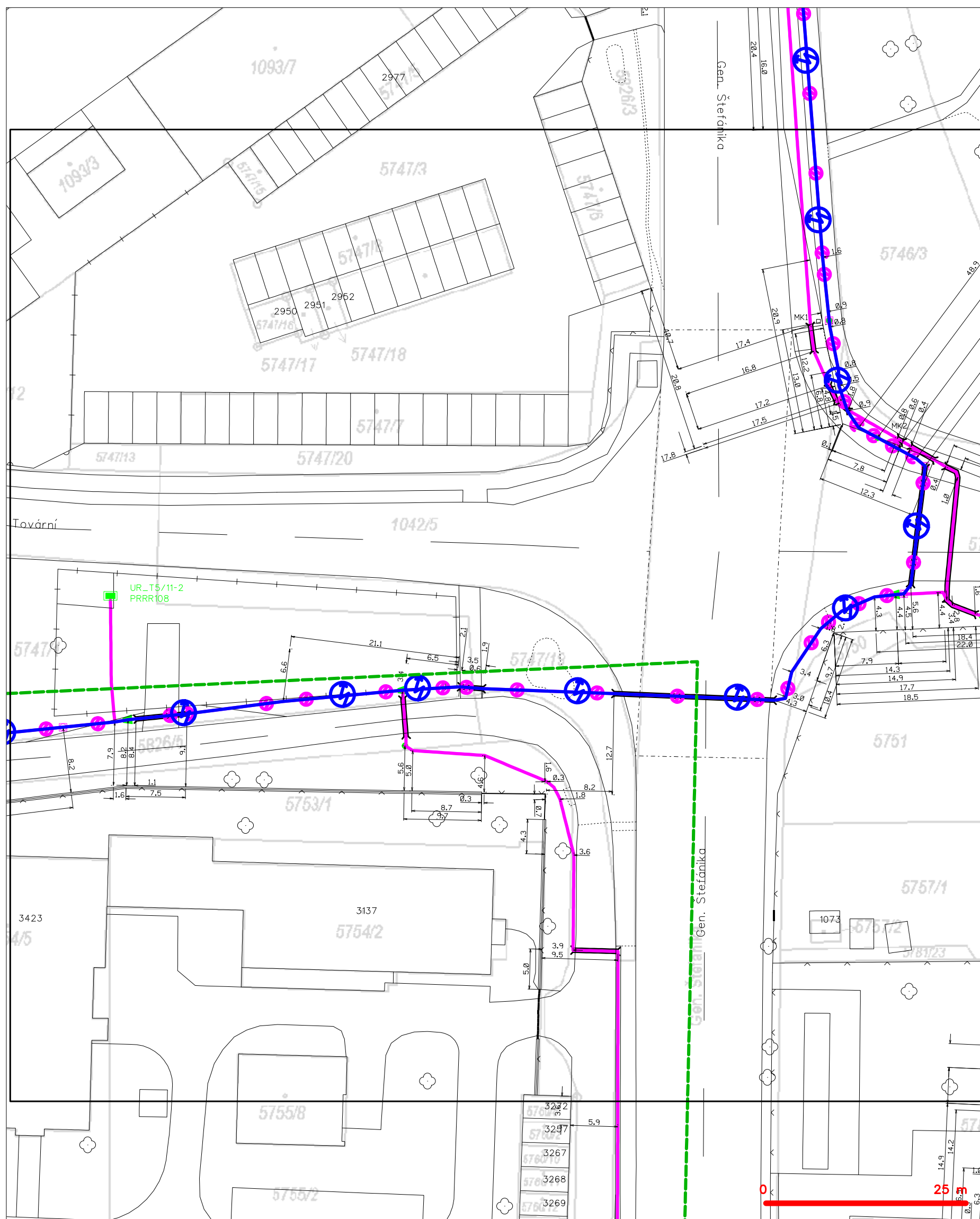
**SITUAČNÍ VÝKRES - POLYGON 1, list kladu P1-1**



**LEGENDA**

- |   |   |   |   |
|---|---|---|---|
| — | hranice zájmového území k vyjádření           | — | nezaměřený průběh optického kabelu, HDPE trubky |
| — | NV přípojka, území s NV přípojkou CETIN       | — | nebo souběh optického a metalického kabelu      |
| — | zaměřený průběh metalického kabelu            | — | radiové sítě, ochranné pásmo radiové sítě       |
| — | zaměřený průběh optického kabelu, HDPE trubky | — | nadzemní sítě                                   |
| — | nebo souběh optického a metalického kabelu    | — | neprovázané sítě                                |
| — | nezaměřený průběh metalického kabelu          | — | podzemní sítě cizí                              |
| — | nadzemní sítě cizí                            | — | sítě s NV                                       |
- kolektor, kabelovod  
 podzemní sítě cizí  
 sítě s NV

SITUAČNÍ VÝKRES - POLYGON 1, list kladu P1-2

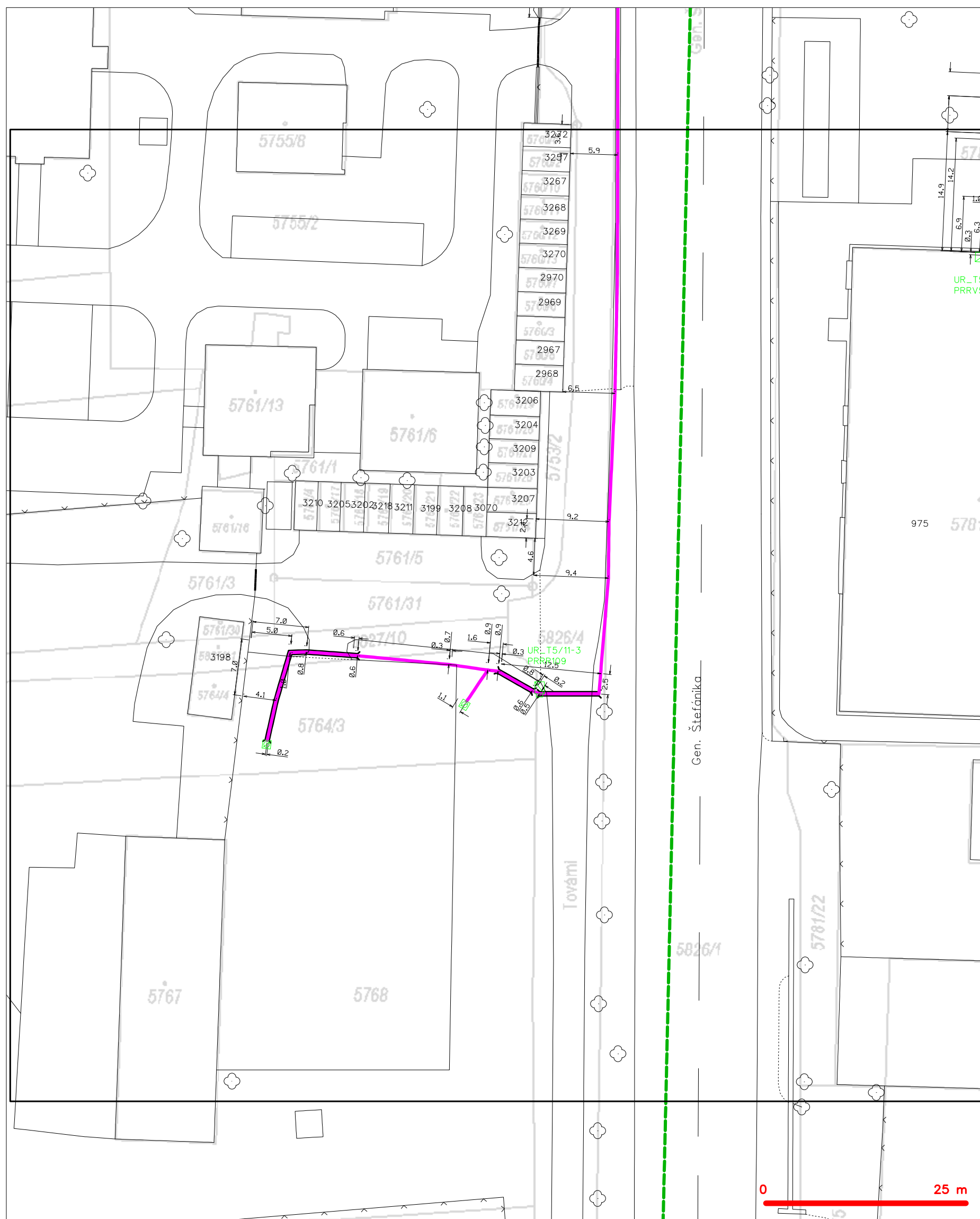


## LEGENDA

- |  |  |  |  |
|--|--|--|--|
|  | hranice zájmového území k vyjádření  |  | nezaměření průběh optického kabelu, HDPE trubky nebo souběh optického a metalického kabelu |
|  | NN přípojka, území s NN přípojkou ČESTN  |  | radiové sítě, ochranné pásmo radiové sítě  |
|  | zaměření průběh metalického kabelu   |  | podzemní sítě  |
|  | zaměření průběh optického kabelu, HDPE trubky nebo souběh optického a metalického kabelu |  | neprovazované sítě   |
|  | nezaměřený průběh metalického kabelu   |  | podzemní sítě cizí   |
|  | podzemní sítě cizí   |  | sítě s NN  |



SITUAČNÍ VÝKRES - POLYGON 1, list kladu P1-3



## LEGENDA

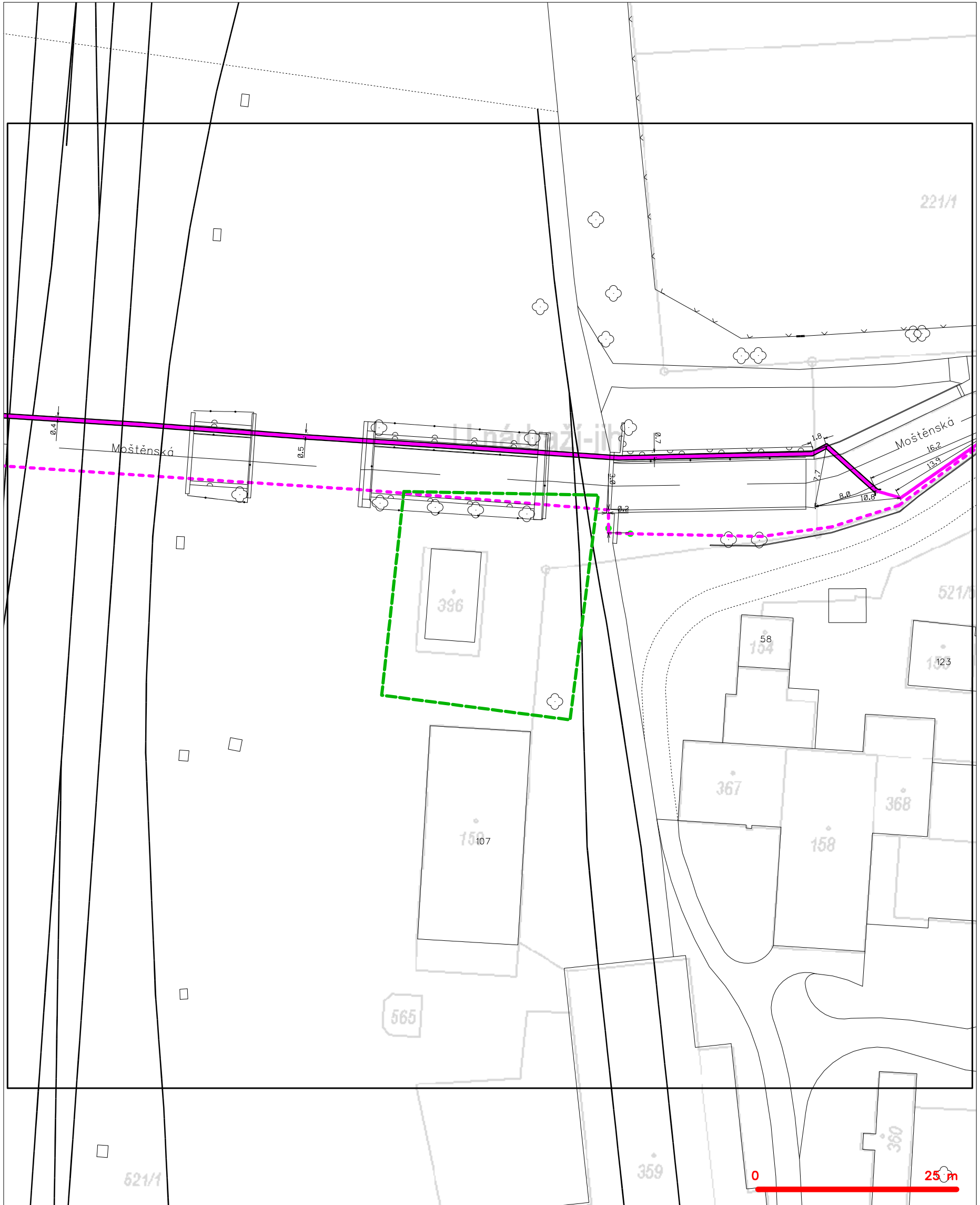
- |  |  |  |  |
|--|--|--|--|
|  | hranice zájmového území k vyjádření  |  | nezaměření průběh optického kabelu, HDPE trubky nebo souběh optického a metalického kabelu |
|  | NN přípojka, území s NN přípojkou ČSTVN  |  | radiové sítě, ochranné pásmo radiové sítě  |
|  | zaměření průběh metalického kabelu   |  | podzemní sítě  |
|  | zaměření průběh optického kabelu, HDPE trubky nebo souběh optického a metalického kabelu |  | neprovazované sítě   |
|  | nezaměřený průběh metalického kabelu   |  | podzemní sítě cizí   |
|  | podzemní sítě cizí   |  | sítě s NN  |

SITUAČNÍ VÝKRES - POLYGON 2



LEGENDA	
----- hranice zájmového území k vyjádření	--- nezaměřený průběh optického kabelu, HDPE trubky
----- NV přípojka, území s NV přípojkou CETIN	--- nebo souběh optického a metalického kabelu
----- zaměřený průběh metalického kabelu	--- radiové sítě, ochranné pásmo radiové sítě
----- zaměřený průběh optického kabelu, HDPE trubky	--- nadzemní sítě
----- nebo souběh optického a metalického kabelu	--- neprovozované sítě
----- nezaměřený průběh metalického kabelu	--- podzemní sítě cizí
----- nadzemní sítě cizí	--- síť s NV
	[ ]=== kolektor, kabelovod

## SITUAČNÍ VÝKRES - POLYGON 3



### LEGENDA

- |  |   |  |   |
|--|---|--|---|
|  | hranice zájmového území k vyjádření           |  | nezaměřený průběh optického kabelu, HDPE trubky |
|  | NV přípojka, území s NV přípojkou CETIN       |  | nebo souběh optického a metalického kabelu      |
|  | zaměřený průběh metalického kabelu            |  | radiové sítě, ochranné pásmo radiové sítě       |
|  | zaměřený průběh optického kabelu, HDPE trubky |  | nadzemní sítě                                   |
|  | nebo souběh optického a metalického kabelu    |  | neprovazované sítě                              |
|  | nezaměřený průběh metalického kabelu          |  | podzemní sítě cizí                              |
|  | nadzemní sítě cizí                            |  | sítě s NV                                       |

kolektor, kabelovod

Správa železnic, státní organizace  
Stavební správa východ  
Dlážděná 1003/7  
11000 Praha 1

Váš dopis značky / ze dne	Naše značka	Vyřizuje	Místo odeslání / dne
/ 08.02.2023	UPTS/OS/325507/2023	Simona Hulíková	Praha / 08.02.2023

**Věc: Vyjádření k existenci podzemních sítí spol. České Radiokomunikace, a.s.**

Účel: Existence sítí

**Akce: Rozšíření CDP Přerov - nová budova**

K Vaší žádosti o vyjádření k existenci sítí Vám sdělujeme, že ve Vámi vyznačeném/řešeném území nedojde ke styku s žádným podzemním vedením/zařízením v naší správě.

S pozdravem

Za správnost:

  
**České Radiokomunikace a.s.**  
Skokanská 2117/1  
169 00 Praha 6  
(53)

Simona Hulíková  
Specialista ochrany sítě

Příloha: Daňový doklad

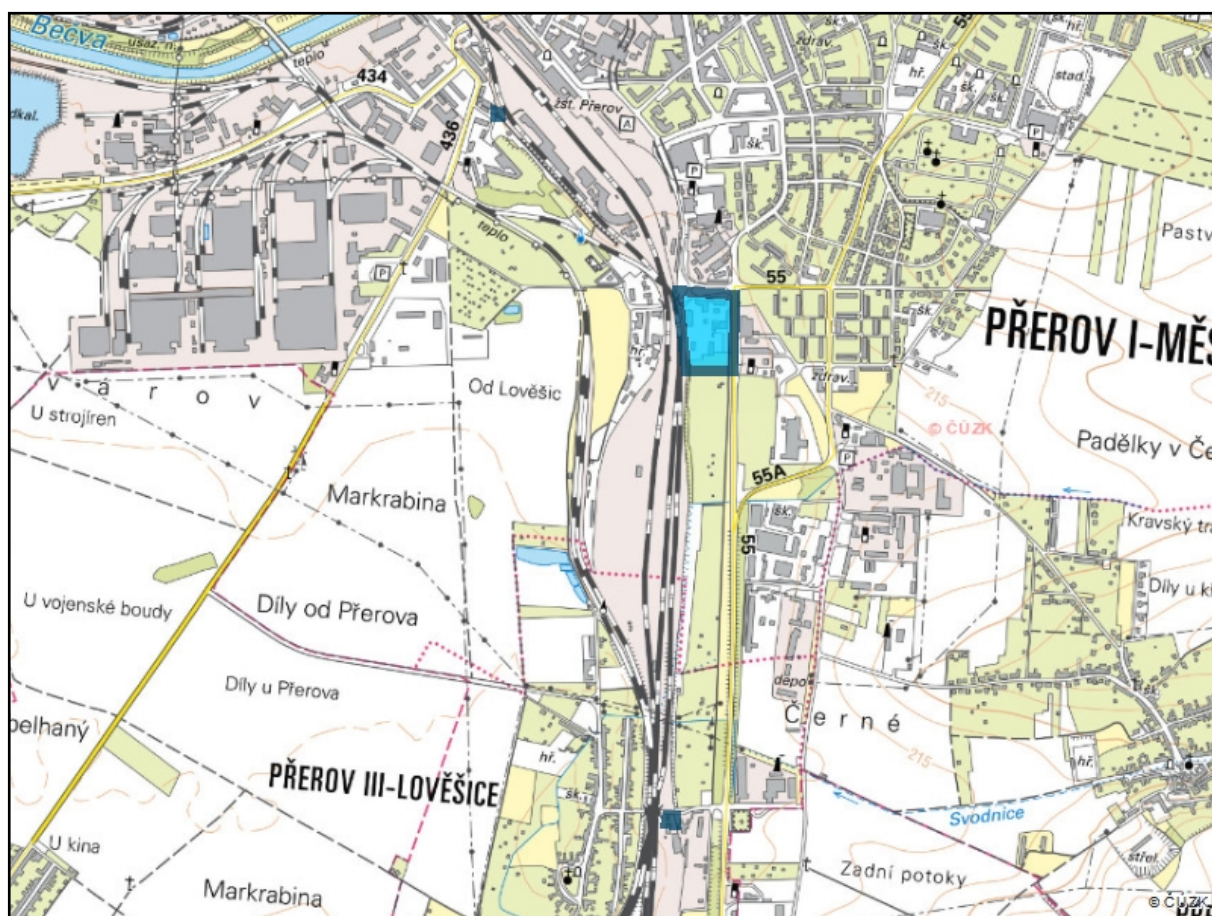
**Platnost tohoto vyjádření je jeden rok od data vystavení, tj. do 08.02.2024**

PIN: 4816

Úhradu částky za vyjádření provedte na účet Českých Radiokomunikací, a.s. Číslo účtu Českých Radiokomunikací, a.s. vč. variabilního symbolu naleznete na přiloženém Zjednodušeném daňovém dokladu.

Žádost č. j. UPTS/OS/325507/2023

## Zájmové území



**Poznámka:** Upozorňujeme Vás, že toto stanovisko **NELZE** uplatnit pro umístění a provoz větrných elektráren.



MORAVIA CONSULT Olomouc a.s.

NAŠE ZNAČKA  
0101883973VYŘÍZENO DNE  
08.02.2023

**Sdělení o existenci energetického zařízení, sítě pro elektronickou komunikaci nebo zařízení technické infrastruktury v majetku společnosti ČEZ Distribuce, a. s., pro akci:**

**Rozšíření CDP Přerov - nová budova**

Vážený zákazníku,

Na základě Vaší žádosti 0101883973 ze dne 08.02.2023 Vám zasíláme sdělení o existenci energetického zařízení, sítě pro elektronickou komunikaci nebo zařízení technické infrastruktury v majetku společnosti ČEZ Distribuce, a. s., ve Vámi vymezeném zájmovém území.

Dovolujeme si Vás upozornit, že **sdělení nenahrazuje** vyjádření provozovatele distribuční soustavy k projektové dokumentaci pro územní nebo stavební řízení, k připojení nového odběru, zdroje elektrické energie nebo k navýšení rezervovaného příkonu a výkonu a s výjimkou havárií ani souhlas s činností v ochranném pásmu.

**Toto sdělení je platné do 08.08.2023** a je jedním z podkladů pro zpracování projektové dokumentace, pokud je taková dokumentace zpracovávána.

V majetku ČEZ Distribuce, a. s., se na Vámi uvedeném zájmovém území nachází nebo ochranným pásmem zasahuje energetické zařízení typu:

	síť NN	síť VN	síť VVN
Podzemní síť		střet	
Nadzemní síť			

Stanice	
---------	--

V majetku ČEZ Distribuce, a. s., se na Vámi uvedeném zájmovém území nachází nebo ochranným pásmem zasahuje síť pro elektronickou komunikaci typu:

	síť pro elektronickou komunikaci
Podzemní síť	
Nadzemní síť	

Zařízení technické infrastruktury zahrnuje zejména vodovodní, kanalizační a plynové přípojky pro objekty ČEZ Distribuce a. s., a dále pak další podzemní a nadzemní zařízení sloužící pro provoz distribuční sítě. V majetku ČEZ Distribuce, a. s., se na Vámi uvedeném zájmovém území nachází nebo ochranným pásmem zasahuje zařízení technické infrastruktury:

	zařízení technické infrastruktury
Nadzemní nebo podzemní	

Energetické zařízení (mimo nadzemních sítí NN), zařízení sítě pro elektronickou komunikaci a zařízení technické infrastruktury je chráněno ochranným pásmem podle § 46 zákona č. 458/2000 Sb., o podmínkách podnikání a o výkonu státní správy v energetických odvětvích a o změně některých zákonů (energetický zákon), ve znění pozdějších předpisů. Přibližný průběh tras energetických zařízení, sítě pro elektronickou komunikaci (v trase kabelového vedení může být uloženo několik kabelů energetických i komunikačních) a tras zařízení technické infrastruktury zasíláme v příloze tohoto dopisu.

V případě existence **podzemních** energetických zařízení, sítě pro elektronickou komunikaci nebo zařízení technické infrastruktury je povinností stavebníka alespoň 14 dní před započatím zemních prací požádat telefonicky na 800 850 860 nebo e-mailem na [info@cezdistribuce.cz](mailto:info@cezdistribuce.cz) o tzv. **vytyčení trasy podzemního zařízení**, sítě pro elektronickou komunikaci nebo zařízení technické infrastruktury. O vytyčení lze požádat pouze na základě vydaného sdělení o existenci energetického zařízení, sítě pro elektronickou komunikaci nebo zařízení technické infrastruktury, a to (mimo havárií) nejpozději 30 dní před koncem jeho platnosti.

Dojde-li k obnažení podzemního vedení nebo k poškození energetického zařízení, sítě pro elektronickou komunikaci nebo zařízení se sítí pro elektronickou komunikaci související nebo zařízení technické infrastruktury ve vlastnictví ČEZ Distribuce, a. s., nahlase nám prosím tuto skutečnost bezodkladně jako poruchu na bezplatnou linku 800 850 860.

Pokud uvažovaná **akce nebo činnost zasáhne do ochranného pásma** nadzemních vedení, trafostanic nebo sítě pro elektronickou komunikaci, popř. bude po vytyčení zjištěno, že zasahuje do ochranného pásma podzemních energetických zařízení nebo zařízení pro elektronickou komunikaci, je nutné písemně požádat společnost ČEZ Distribuce, a. s., o souhlas s činností v ochranném pásmu (formulář je k dispozici na [www.cezdistribuce.cz](http://www.cezdistribuce.cz) v části Formuláře / Činnosti v ochranných pásmech, kontaktní údaje pro podání Vaší žádosti naleznete v zápatí). Jestliže uvažovaná akce vyvolá potřebu dílčí změny trasy vedení nebo přemístění některých prvků energetického zařízení nebo sítě pro elektronickou komunikaci včetně souvisejícího zařízení, je nutné včas společnost ČEZ Distribuce, a. s., požádat o přeložku zařízení podle § 47 energetického zákona.

Zároveň Vás upozorňujeme, že v zájmovém území se může nacházet taktéž energetické zařízení, síť pro elektronickou komunikaci nebo zařízení technické infrastruktury, které není v majetku společnosti ČEZ Distribuce, a. s.

V souvislosti s výše uvedeným si Vás dovoluujeme upozornit, že uvedené sdělení včetně jeho příloh obsahuje skutečnosti tvořící obchodní tajemství společnosti ČEZ Distribuce, a. s. Poskytnuté informace jsou dále také důvěrnými informacemi a obchodně citlivými informacemi společnosti ČEZ Distribuce, a. s. Z výše uvedených důvodů si Vás proto společnost ČEZ Distribuce, a. s., dovoluje upozornit, že s poskytnutými informacemi je potřeba nakládat dle platných právních předpisů, v opačném případě se vystavujete postihu ve smyslu platné právní úpravy. V této souvislosti si Vás dále dovoluujeme upozornit, že požadované informace nesmí být předány, sděleny, využity, zpřístupněny, či jiným způsobem postoupeny na jakoukoli třetí osobu bez předchozího prokazatelného souhlasu společnosti ČEZ Distribuce, a. s. Informace o existenci energetického zařízení, sítě pro elektronickou komunikaci a zařízení technické infrastruktury mohou být využity pouze pro účel, pro který byly vyžádány.

S pozdravem

**ČEZ Distribuce, a. s.**

Děčín, Děčín IV-Podmokly  
Teplická 874/8  
PSČ 405 02  
IČ: 24729035

#### **Přílohy**

1. Situační výkres zájmového území
2. Podmínky pro provádění činností v ochranných pásmech energetických zařízení, sítě pro elektronickou komunikaci a zařízení technické infrastruktury

## PODMÍNKY PRO PROVÁDĚNÍ ČINNOSTÍ V OCHRANNÝCH PÁSMECH PODZEMNÍCH VEDENÍ

Ochranné pásmo podzemních vedení elektrizační soustavy do 110 kV vč. a vedení řídicí, měřicí a zabezpečovací techniky je stanoveno v § 46 odst. 5 zákona č. 458/2000 Sb., o podmínkách podnikání a o výkonu státní správy v energetických odvětvích a o změně některých zákonů (energetický zákon), ve znění pozdějších předpisů, a činí 1 metr po obou stranách krajního kabelu (energetického nebo pro elektronickou komunikaci) kabelové trasy, nad 110 kV činí 3 metry po obou stranách krajního kabelu.

**V ochranném pásmu podzemního vedení je podle § 46 odst. 8 a 10 energetického zákona zakázáno:**

- a) zřizovat bez souhlasu vlastníka těchto zařízení stavby či umisťovat konstrukce a jiná podobná zařízení, jakož i uskladňovat hořlavé a výbušné látky,
- b) provádět bez souhlasu vlastníka zemní práce,
- c) provádět činnosti, které by mohly ohrozit spolehlivost a bezpečnost provozu těchto zařízení nebo ohrozit život, zdraví či majetek osob,
- d) provádět činnosti, které by znemožňovaly nebo podstatně znesnadňovaly přístup k těmto zařízením,
- e) vysazovat trvalé porosty a přejíždět vedení mechanismy o celkové hmotnosti nad 6 tun.

Pokud stavba nebo stavební činnost zasahuje do ochranného pásma podzemního vedení, je třeba požádat o písemný souhlas vlastníka nebo provozovatele tohoto zařízení na základě § 46 odst. 8 a 11 energetického zákona.

**V ochranných pásmech podzemních energetických vedení a sítí pro elektronickou komunikaci je třeba dále dodržovat následující podmínky:**

1. Dodavatel prací musí před zahájením prací zajistit vytýčení podzemního zařízení a prokazatelně seznámit pracovníky, jichž se to týká, s jejich polohou a upozornit na odchylky od výkresové dokumentace.
2. Výkopové práce do vzdálenosti 1 metr od osy (krajního) kabelu musí být prováděny ručně.
3. Zemní práce musí být prováděny v souladu s ČSN 73 6133 Návrh a provádění zemního tělesa pozemních komunikací a při zemních pracích musí být dodrženo Nařízení vlády č. 591/2006 Sb., bližších minimálních požadavků na bezpečnost a ochranu zdraví při práci na staveništích.
4. Místa křížení a souběhy ostatních zařízení a staveb se zařízeními energetickými, komunikačními sítěmi pro elektronickou komunikaci nebo zařízeními technické infrastruktury musí být vyprojektovány a provedeny v souladu s platnými normami a předpisy, zejména s ČSN 33 2000-5-52, ČSN EN 50110-1, ČSN EN 50341-1, ČSN 73 6005 a PNE 33 0000-6, PNE 33 3301, PNE 34 1050.
5. Dodavatel prací musí oznámit příslušnému provozovateli distribuční soustavy zahájení prací minimálně 3 pracovní dny předem.
6. Při potřebě přejíždění trasy podzemních vedení nebo podzemních zařízení vozidly nebo mechanismy je třeba po dohodě s vlastníkem provést dodatečnou ochranu proti mechanickému poškození.
7. Manipulovat s obnaženými kabely pod napětím je možné pouze se souhlasem vlastníka. Odkryté zařízení sítě pro elektronickou komunikaci včetně ochranné trubky (HDPE apod.) musí být řádně zabezpečeno při práci i proti poškození nepovolanou osobou.
8. Před záhozem kabelové trasy musí být zástupce vlastníka kabelu / ochranné trubky vyzván ke kontrole uložení. Pokud tato organizace provádějící zemní práce neprovede, vyhrazuje si provozovatel distribuční soustavy právo nechat inkriminované místo znovu odkryt.
9. Při záhozu musí být zemina pod kabely řádně udusána, kabely zapískovány a provedeno krytí proti mechanickému poškození. Podkopané kabely sítě elektronické komunikace budou podloženy ve vzdálenosti 1,5 m a zemina pod podložním musí být řádně upěchována. Pro zavěšení kabelu nebude použito sousedních kabelů nebo potrubí. Kabelové spojky budou uloženy vodorovně na můstku. Při práci s vysazováním a podkládáním kabelů stavebník včas vyzve k přítomnosti pracovníka pověřeného společností ČEZ Distribuce, a. s.
10. Bez předchozího souhlasu je zakázáno snižovat nebo zvyšovat vrstvu zeminy nad kabelem.
11. Každé poškození zařízení provozovatele distribuční soustavy musí být okamžitě nahlášeno na bezplatnou linku ČEZ Distribuce 800 850 860, která je Vám k dispozici 24 hodin denně, 7 dní v týdnu.
12. Ukončení stavby musí být neprodleně ohlášeno příslušnému provozovatelůmu útvaru.
13. Po dokončení stavby provozovatel distribuční soustavy nesouhlasí s vyhlášením ochranného pásma nových rozvodů, které jsou budovány, protože se již jedná o práce v ochranném pásmu zařízení provozovatele distribuční soustavy. Případné opravy nebo rekonstrukce na svém zařízení nebude provozovatel distribuční soustavy provádět na výjimku z ochranného pásma nebo na základě souhlasu s činností v tomto pásmu.

Případné nedodržení uvedených podmínek bude řešeno příslušným stavebním úřadem nebo nahlášeno Energetickému regulačnímu úřadu jako správní delikt ve smyslu příslušného ustanovení energetického zákona spočívající v porušení zákazu provádět činnosti v ochranných pásmech dle § 46 uvedeného zákona.



## PODMÍNKY PRO PROVÁDĚNÍ ČINNOSTÍ V OCHRANNÝCH PÁSMECH NADZEMNÍCH VEDENÍ

Ochranné pásmo nadzemního vedení distribuční soustavy podle § 46 odst. 3 zákona č. 458/2000 Sb., o podmínkách podnikání a o výkonu státní správy v energetických odvětvích a o změně některých zákonů (energetický zákon), je souvislý prostor vymezený svislými rovinami vedenými po obou stranách vedení ve vodorovné vzdálenosti měřené kolmo na vedení, které činí od krajního vodiče vedení na obě jeho strany:

- a) u napětí nad 1 kV a do 35 kV včetně
  - pro vodiče bez izolace 7 metrů (resp. 10 metrů u zařízení postaveného do 31. 12. 1994, vyjma lesních průseků, kde rozsah ochranného pásma i do uvedeného data činí 7 metrů),
  - pro vodiče s izolací základní 2 metry,
  - pro závěsná kabelová vedení 1 metr;
- b) u napětí nad 35 kV do 110 kV včetně
  - pro vodiče bez izolace 12 metrů (resp. 15 metrů u zařízení postaveného do 31. 12. 1994),
  - pro vodiče s izolací základní 5 metrů;
- c) u zařízení sítě pro elektronickou komunikaci 1 metr od krajního vedení.

Poznámka: Nadzemní vedení nízkého napětí (do 1 kV) není chráněno ochranným pásmem. Při činnostech prováděných v jeho blízkosti (práce v blízkosti) je nutné dodržet vzdálenosti dané ČSN EN 50110-1.

**V ochranném pásmu nadzemního vedení je podle § 46 odst. 8 a 9 energetického zákona zakázáno:**

- 1. zřizovat bez souhlasu vlastníka těchto zařízení stavby či umisťovat konstrukce a jiná podobná zařízení, jakož i uskladňovat hořlavé a výbušné látky,
- 2. provádět bez souhlasu vlastníka zemní práce,
- 3. provádět činnosti, které by mohly ohrozit spolehlivost a bezpečnost provozu těchto zařízení nebo ohrozit život, zdraví či majetek osob,
- 4. provádět činnosti, které by znemožňovaly nebo podstatně znesnadňovaly přístup k těmto zařízením,
- 5. vysazovat chmelnice a nechávat růst porosty nad výšku 3 metry.

Pokud stavba nebo stavební činnost zasahuje do ochranného pásma nadzemního vedení, je třeba požádat o písemný souhlas vlastníka nebo provozovatele tohoto zařízení na základě § 46 odst. 8 a 11 energetického zákona.

**V ochranných pásmech nadzemních energetických vedení a sítí pro elektronickou komunikaci je třeba dále dodržovat následující podmínky:**

- 1. Při pohybu nebo pracích v blízkosti elektrického vedení se nesmí osoby, předměty, prostředky nemající povahu jeřábu přiblížit k živým částem vodičů vysokého napětí blíže než 2 metry a u vodičů velmi vysokého napětí blíže než 3 metry (dle PNE 330000-6), pokud není větší vzdálenost stanovena v jiném předpisu (např. ČSN ISO 12480-1).
- 2. Jeřáby a jim podobná zařízení musí být umístěny tak, aby v kterékoli poloze byly všechny jejich části mimo ochranné pásmo vedení, a musí být zamezeno vyvrstvení lana.
- 3. Je zakázáno stavět budovy nebo jiné objekty v ochranných pásmech nadzemních vedení vysokého napětí.
- 4. Je zakázáno, provádět veškeré pozemní práce, při kterých by byla narušena stabilita podpěrných bodů (sloupů nebo stožárů).
- 5. Je zakázáno upevňovat antény, reklamy, ukazatele apod. pod, přes nebo přímo na stožáry elektrického vedení.
- 6. Dodavatel prací musí prokazatelně seznámit své pracovníky, jichž se to týká s ČSN EN 50110-1.
- 7. Pokud není možné dodržet body č. 1 až 4, je možné požádat příslušný provozní útvar provozovatele distribuční soustavy o další řešení (zajištění odborného dohledu pracovníka s elektrotechnickou kvalifikací dle Vyhlášky č. 50/1978 Sb., vypnutí a zajištění zařízení, zaizolování živých částí apod.), pokud nejsou tyto podmínky již součástí jiného vyjádření ke konkrétní stavbě.
- 8. V případě požadavku na vypnutí zařízení po nezbytnou dobu provádění prací je nutné požádat minimálně 2 měsíce před požadovaným termínem. V případě vedení nízkého napětí je možné též požádat o zaizolování části vedení.
- 9. Stavba bude situována tak, aby každá její část včetně dočasných zařízení byla vzdálena nejméně 1,5 m od osy nadzemního zařízení pro elektronickou komunikaci.
- 10. Do vzdálenosti 1,5 metru od osy nadzemního zařízení pro elektronickou komunikaci nebudou používány mechanismy ohrožující provoz zařízení, skladování materiál, zemina, prováděny postřiky nebo jiná činnost, která by mohla ohrozit provoz zařízení nebo jiného zařízení souvisejícího s nadzemní sítí pro elektronickou komunikaci.

Případné nedodržení uvedených podmínek bude řešeno příslušným stavebním úřadem nebo nahlášeno Energetickému regulačnímu úřadu jako správní delikt ve smyslu příslušného ustanovení energetického zákona, spočívající v porušení zákazu provádět činnosti v ochranných pásmech dle § 46 uvedeného zákona.



## PODMÍNKY PRO PROVÁDĚNÍ ČINNOSTÍ V OCHRANNÝCH PÁSMECH ELEKTRICKÝCH STANIC

Ochranné pásmo elektrické stanice je stanoveno v § 46 odst. 6 zákona č. 458/2000 Sb., o podmínkách podnikání a o výkonu státní správy v energetických odvětvích a o změně některých zákonů (energetický zákon), a je vymezeno svislými rovinami vedenými ve vodorovné vzdálenosti:

- a) u venkovních elektrických stanic a dále stanic s napětím větším než 52 kV v budovách 20 metrů vně od oplocení nebo v případě, že stanice není oplocena, 20 metrů od vnějšího líce obvodového zdiva,
- b) u stožárových elektrických stanic a věžových stanic s venkovním přívodem s převodem napětí z úrovně nad 1 kV a menší než 52 kV na úroveň nízkého napětí 7 m od vnější hrany půdorysu stanice ve všech směrech,
- c) u kompaktních a zděných el. stanic s převodem napětí z úrovně nad 1 kV a menší než 52 kV na úroveň nízkého napětí 2 metry od vnějšího pláště stanice ve všech směrech,
- d) u vestavěných el. stanic 1 metr vně od obestavění.

**V ochranném pásmu elektrické stanice je podle § 46 odst. 8 a 10 energetického zákona zakázáno:**

- 1. zřizovat bez souhlasu vlastníka těchto zařízení stavby či umisťovat konstrukce a jiná podobná zařízení, jakož i uskladňovat hořlavé a výbušné látky,
- 2. provádět bez souhlasu vlastníka zemní práce,
- 3. provádět činnosti, které by mohly ohrozit spolehlivost a bezpečnost provozu těchto zařízení nebo ohrozit život, zdraví či majetek osob,
- 4. provádět činnosti, které by znemožňovaly nebo podstatně znesnadňovaly přístup k těmto zařízením.

Pokud stavba nebo stavební činnost zasahuje do ochranného pásma elektrické stanice, je třeba požádat o písemný souhlas vlastníka nebo provozovatele tohoto zařízení na základě § 46 odst. 8 a 11 energetického zákona.

**V ochranném pásmu elektrické stanice je dále zakázáno provádět činnosti, které by mohly mít za následek ohrožení bezpečnosti a spolehlivosti provozu stanice nebo zmenšující či podstatně znesnadňující její obsluhu a údržbu a to zejména:**

- 5. provádět výkopové práce ohrožující zaústění podzemních vedení vysokého a nízkého napětí nebo stabilitu stavební části el. stanice (viz podmínky pro činnosti v ochranných pásmech podzemního vedení),
- 6. skladovat či umisťovat předměty bránící přístupu do elektrické stanice nebo k rozvaděčům vysokého nebo nízkého napětí,
- 7. umisťovat antény, reklamy, ukazatele apod.,
- 8. zřizovat oplocení, které by znemožnilo obsluhu el. stanice.

Případné nedodržení uvedených podmínek bude řešeno příslušným stavebním úřadem nebo nahlášeno Energetickému regulačnímu úřadu jako správní delikt ve smyslu příslušného ustanovení energetického zákona spočívající v porušení zákazu provádět činnosti v ochranných pásmech dle § 46 uvedeného zákona.



## PODMÍNKY PRO PROVÁDĚNÍ ČINNOSTÍ V OCHRANNÝCH PÁSMECH NEBO BEZPROSTŘEDNÍ BLÍZKOSTI ZAŘÍZENÍ TECHNICKÉ INFRASTRUKTURY

Ochranné pásmo zařízení technické infrastruktury činí 1 metr po obou stranách od potrubí nebo kabelu.

V ochranném pásmu zařízení technické infrastruktury je zakázáno bez souhlasu společnosti ČEZ Distribuce, a. s., provádět činnosti, které by mohly ohrozit vodárenské, plynárenské, kanalizační nebo jiné zařízení technické infrastruktury, jejich spolehlivost a bezpečnost provozu. Při provádění veškerých činností v ochranném pásmu i mimo ně nesmí dojít k poškození těchto zařízení.

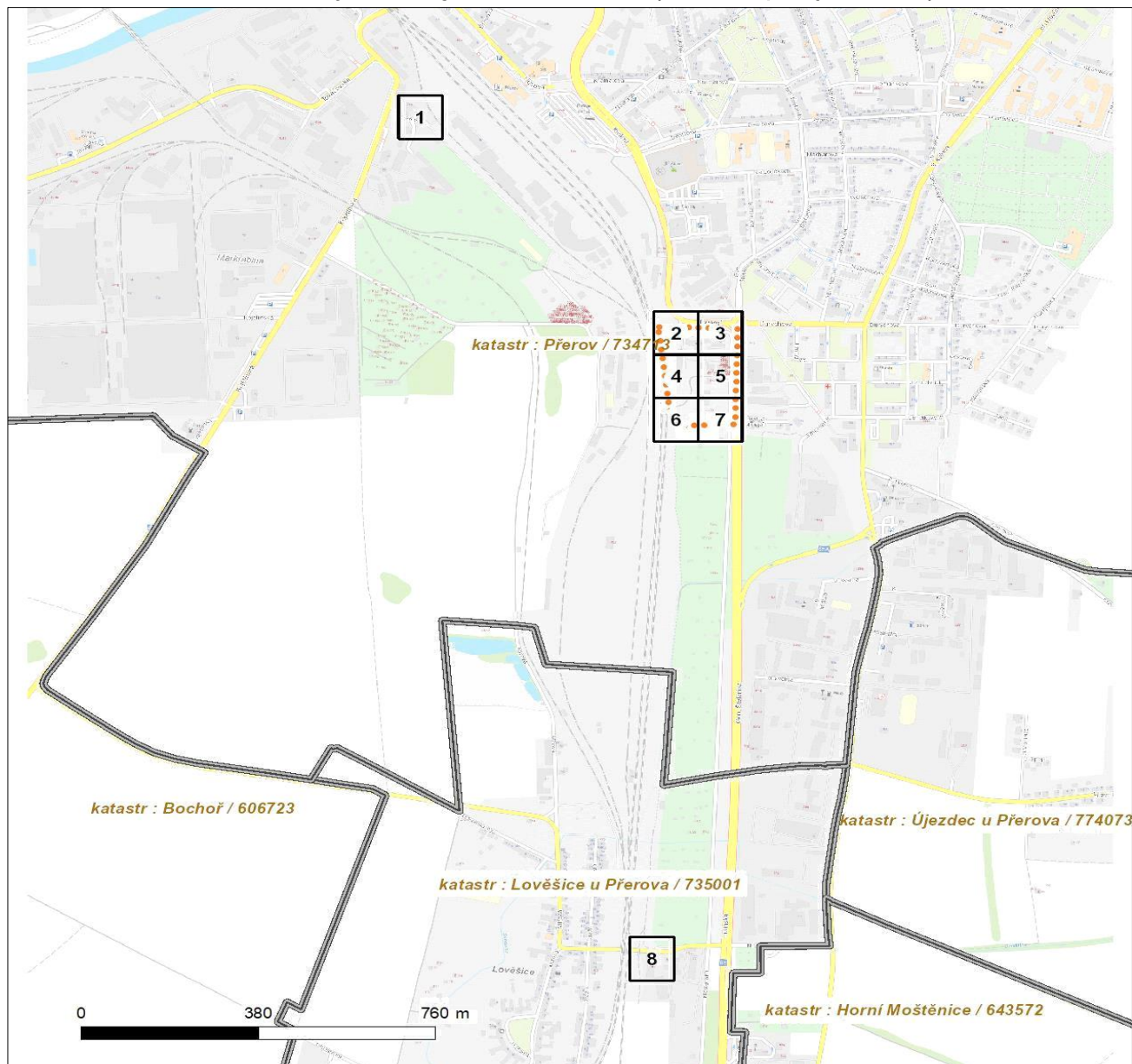
V projektech v bezprostřední blízkosti zařízení technické infrastruktury je nutno dodržet vzájemné vzdálenosti inženýrských sítí dle ČSN 73 6005.



Platí pouze se sdělením číslo 0101883973.

Zakreslené polohy zařízení v příloze jsou pouze informativní.

## Situační výkres zájmového území (klad mapových listů)



Není-li zobrazena katastrální mapa, zadejte žádost znovu. Katastrální mapa je generována prostřednictvím externí WMS služby, jejíž provoz nezajišťuje společnost ČEZ Distribuce, a. s.

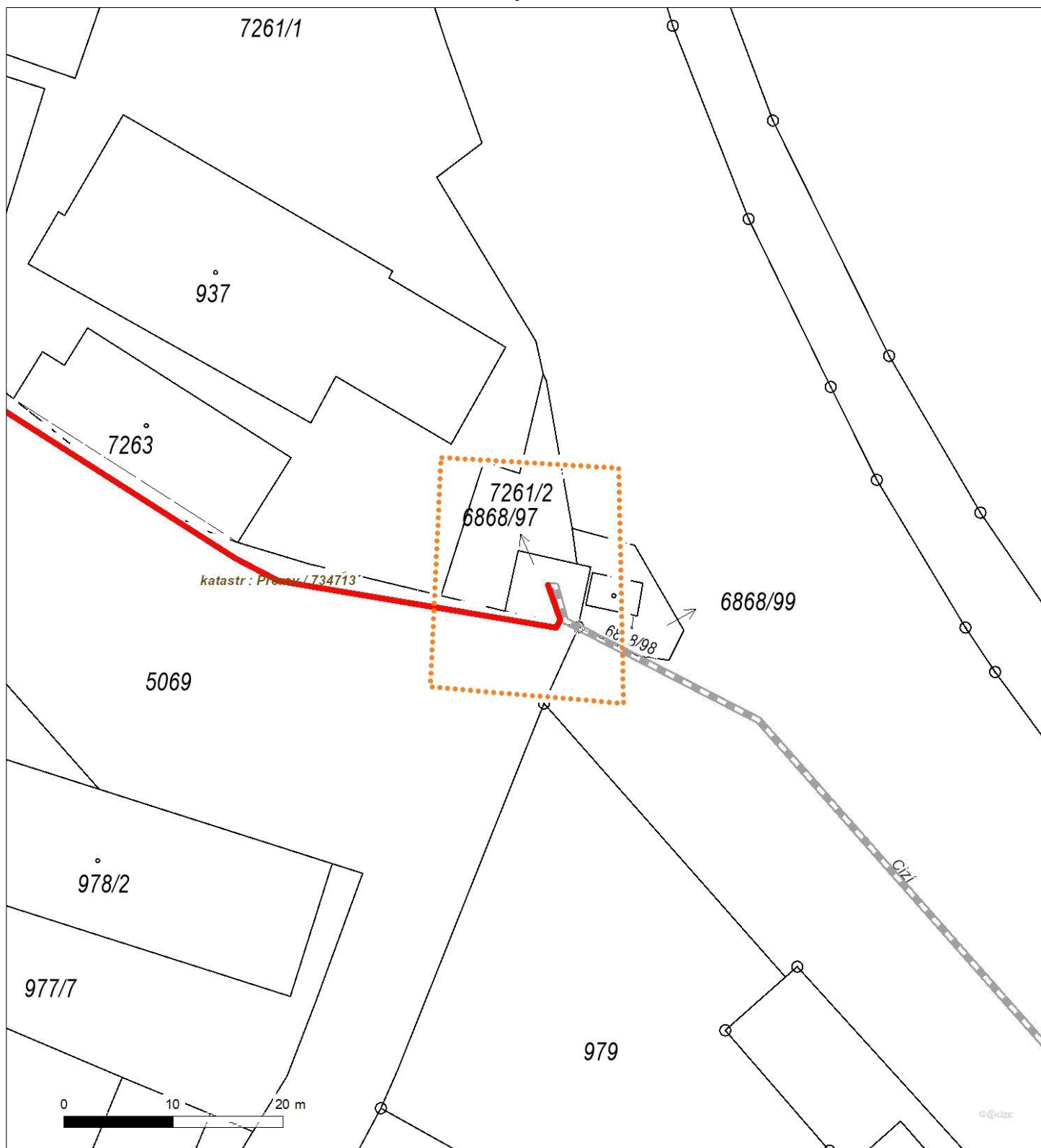
LEGENDA		
Podzemní vedení NN do 1 kV	Stanice do 52 kV - stožárová	Nadzemní síť pro elektronickou komunikaci
Nadzemní vedení NN do 1 kV	Stanice do 52 kV - zděná	Podzemní síť pro elektronickou komunikaci
Podzemní vedení VN do 35 kV	Transformovna (nad 52 kV)	HDPE trubka
Nadzemní vedení VN do 35 kV	Probíhající investice ČEZ Distribuce	Souběhy sítí pro elektronickou komunikaci s energetickými sítěmi:
Podzemní vedení VVN 110 kV	Stanice ČEZ Distribuce ve výstavbě	Souběh s podzemním vedením NN do 1 kV
Nadzemní vedení VVN 110 kV	Zařízení ČEZ Distribuce ve výstavbě	Souběh s nadzemním vedením NN do 1 kV
NN přívod odběratele	Hranice katastrálního území	Souběh s podzemním vedením VN do 35 kV
Zařízení technické infrastruktury		Souběh s nadzemním vedením VN do 35 kV
Cizí energetické vedení		Souběh s podzemním vedením VVN 110 kV
Zájmové území		Souběh s nadzemním vedením VVN 110 kV



Platí pouze se sdělením číslo 0101883973.

Zakreslené polohy zařízení v příloze jsou pouze informativní.

## Situační výkres - list 1



Není-li zobrazena katastrální mapa, zadejte žádost znovu. Katastrální mapa je generována prostřednictvím externí WMS služby, jejíž provoz nezajišťuje společnost ČEZ Distribuce, a. s.





Platí pouze se sdělením číslo 0101883973.

Zakreslené polohy zařízení v příloze jsou pouze informativní.

## Situační výkres - list 2



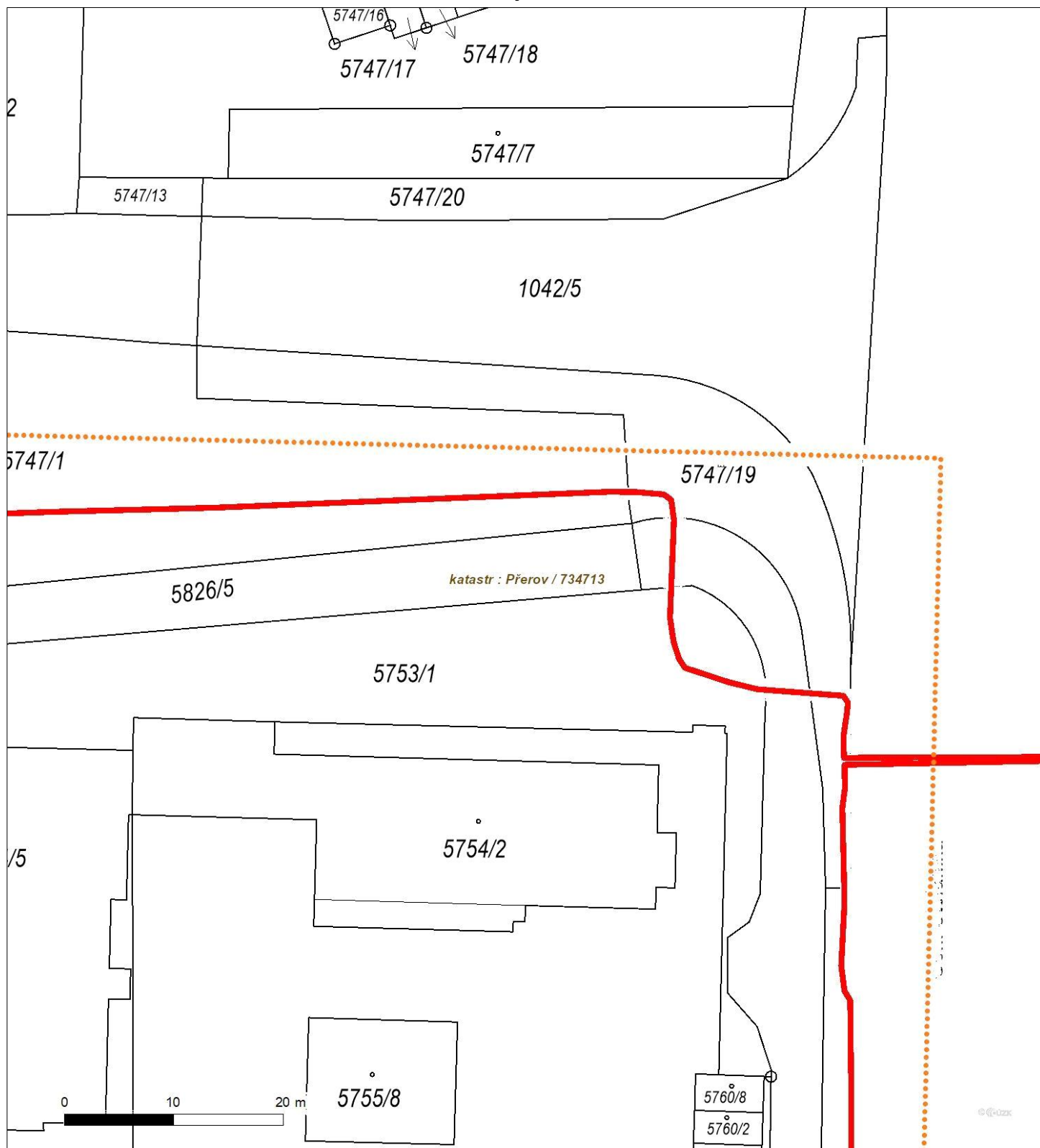
Není-li zobrazena katastrální mapa, zadejte žádost znovu. Katastrální mapa je generována prostřednictvím externí WMS služby, jejíž provoz nezajišťuje společnost ČEZ Distribuce, a. s.



Platí pouze se sdělením číslo 0101883973.

Zakreslené polohy zařízení v příloze jsou pouze informativní.

## Situační výkres - list 3

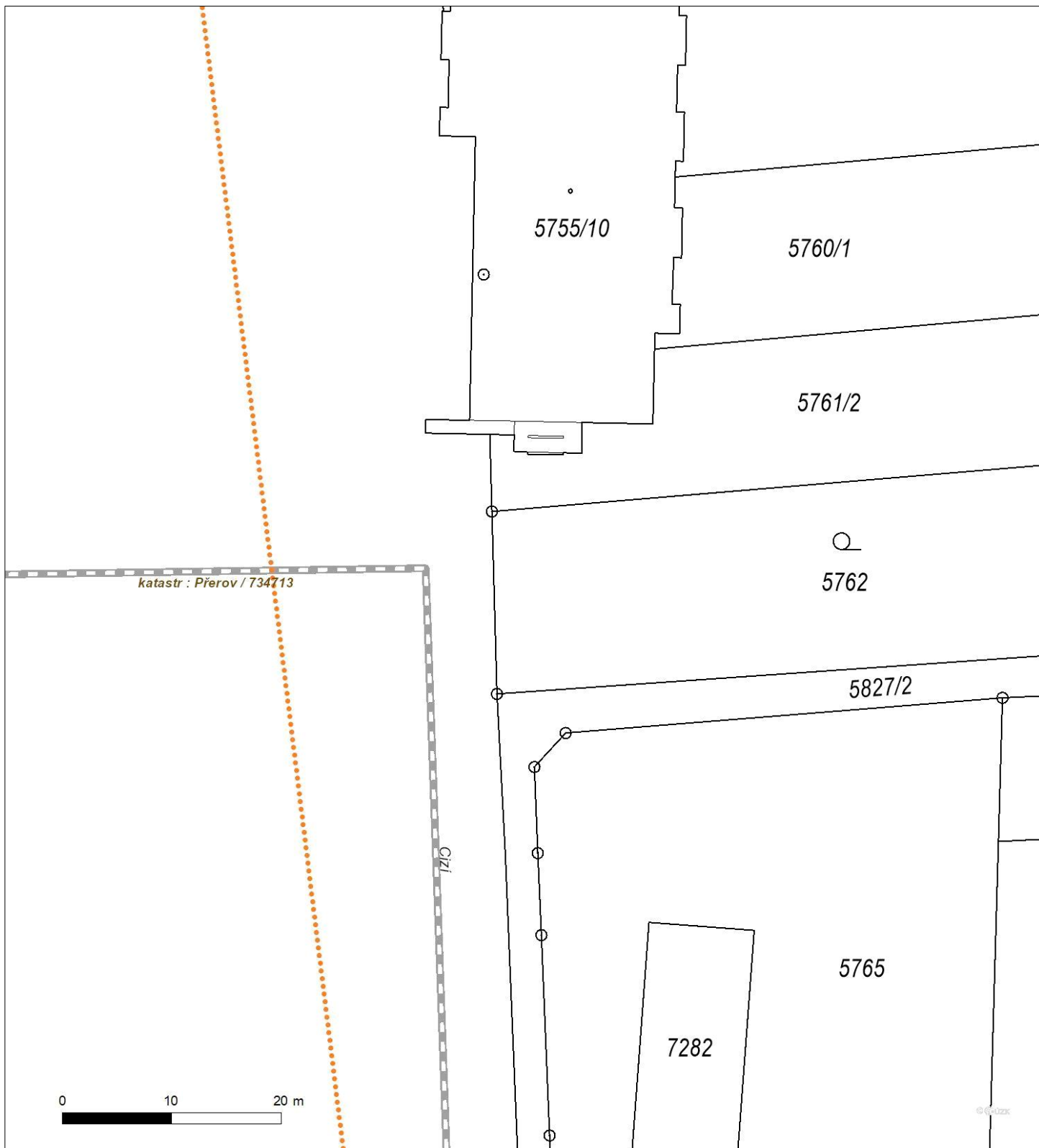


Není-li zobrazena katastrální mapa, zadejte žádost znovu. Katastrální mapa je generována prostřednictvím externí WMS služby, jejíž provoz nezajišťuje společnost ČEZ Distribuce, a. s.

Platí pouze se sdělením číslo 0101883973.

Zakreslené polohy zařízení v příloze jsou pouze informativní.

## Situační výkres - list 4



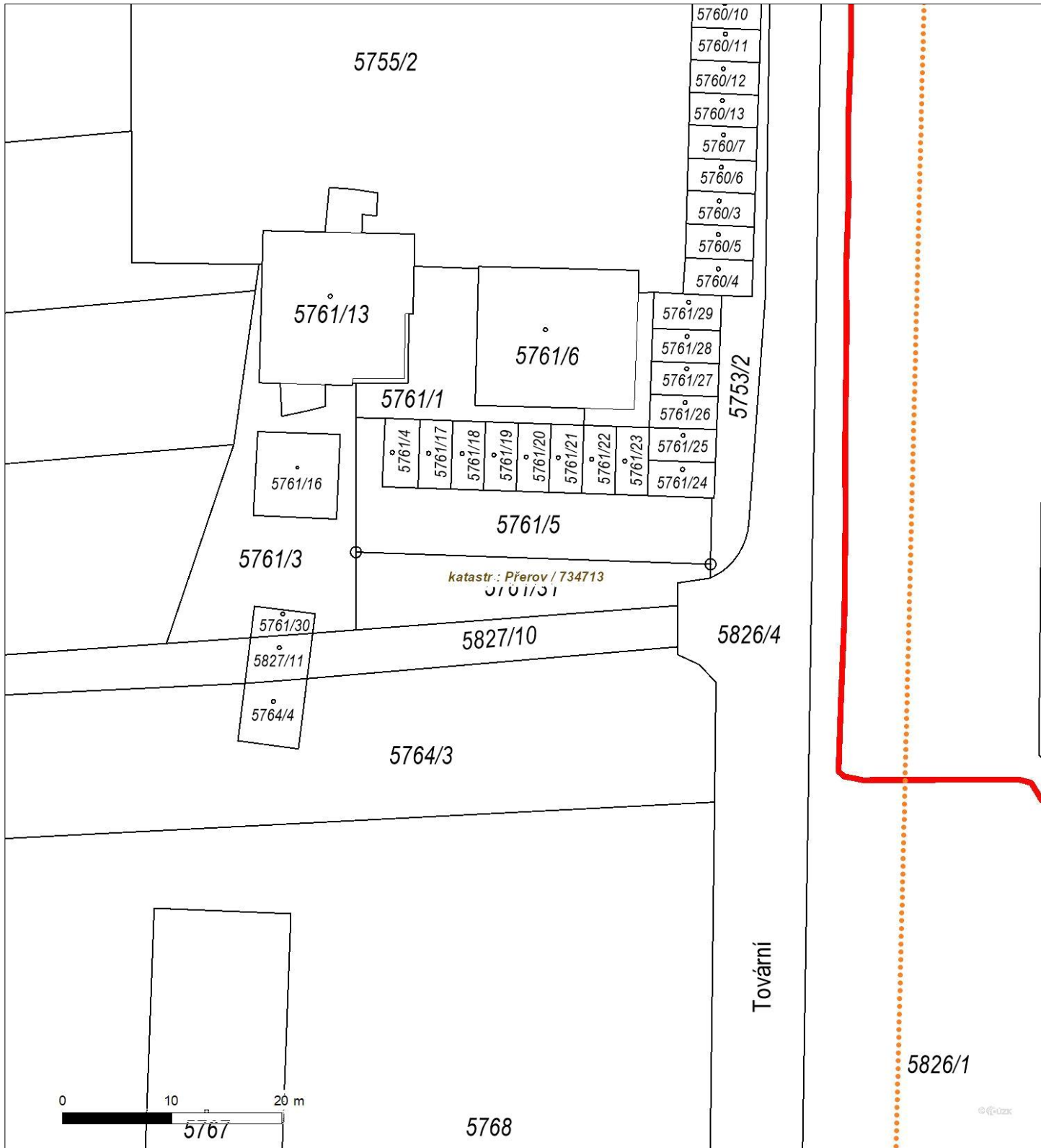
Není-li zobrazena katastrální mapa, zadejte žádost znovu. Katastrální mapa je generována prostřednictvím externí WMS služby, jejíž provoz nezajišťuje společnost ČEZ Distribuce, a. s.



Platí pouze se sdělením číslo 0101883973.

Zakreslené polohy zařízení v příloze jsou pouze informativní.

## Situační výkres - list 5



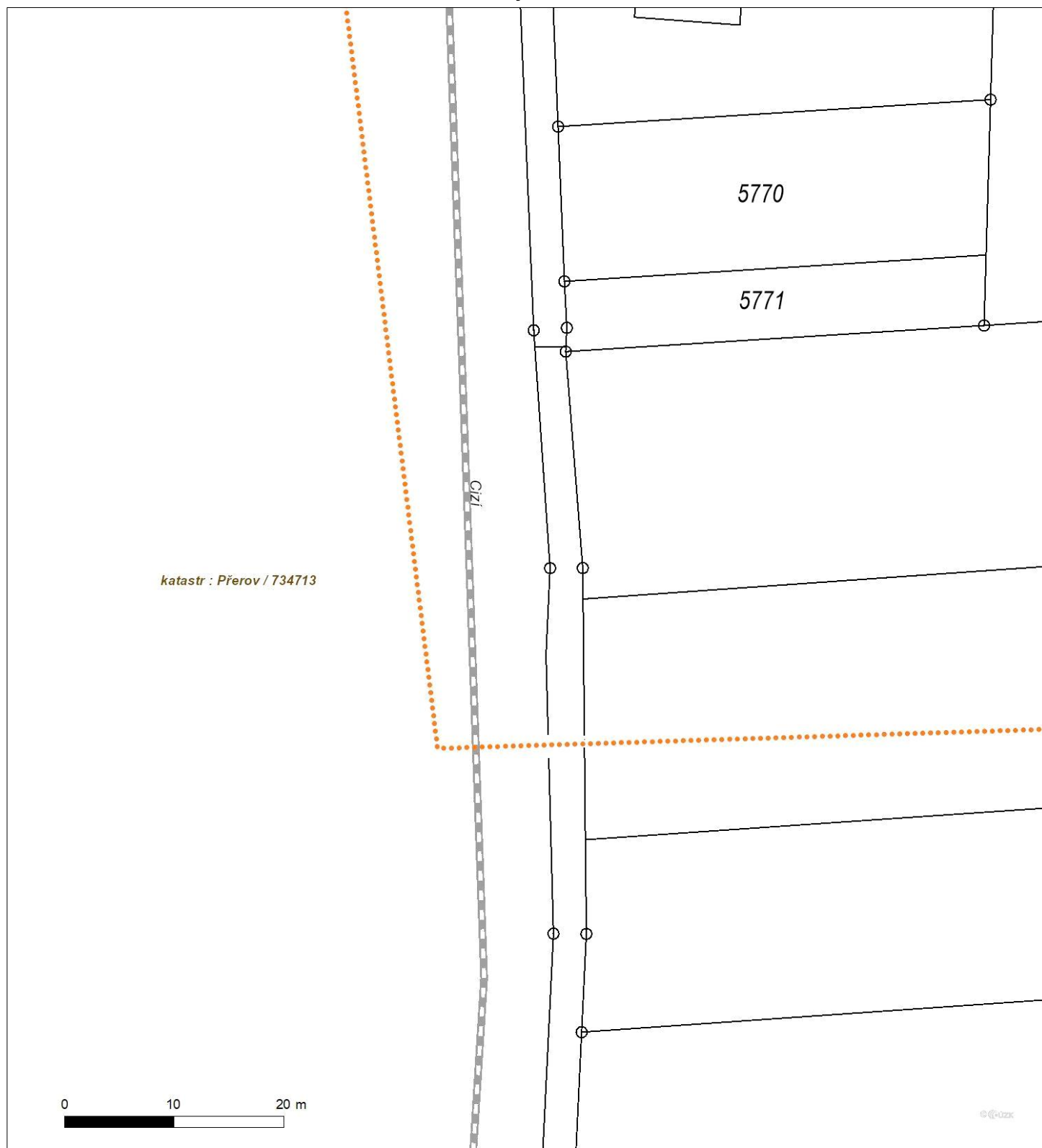
Není-li zobrazena katastrální mapa, zadejte žádost znovu. Katastrální mapa je generována prostřednictvím externí WMS služby, jejíž provoz nezajišťuje společnost ČEZ Distribuce, a. s.



Platí pouze se sdělením číslo 0101883973.

Zakreslené polohy zařízení v příloze jsou pouze informativní.

## Situační výkres - list 6



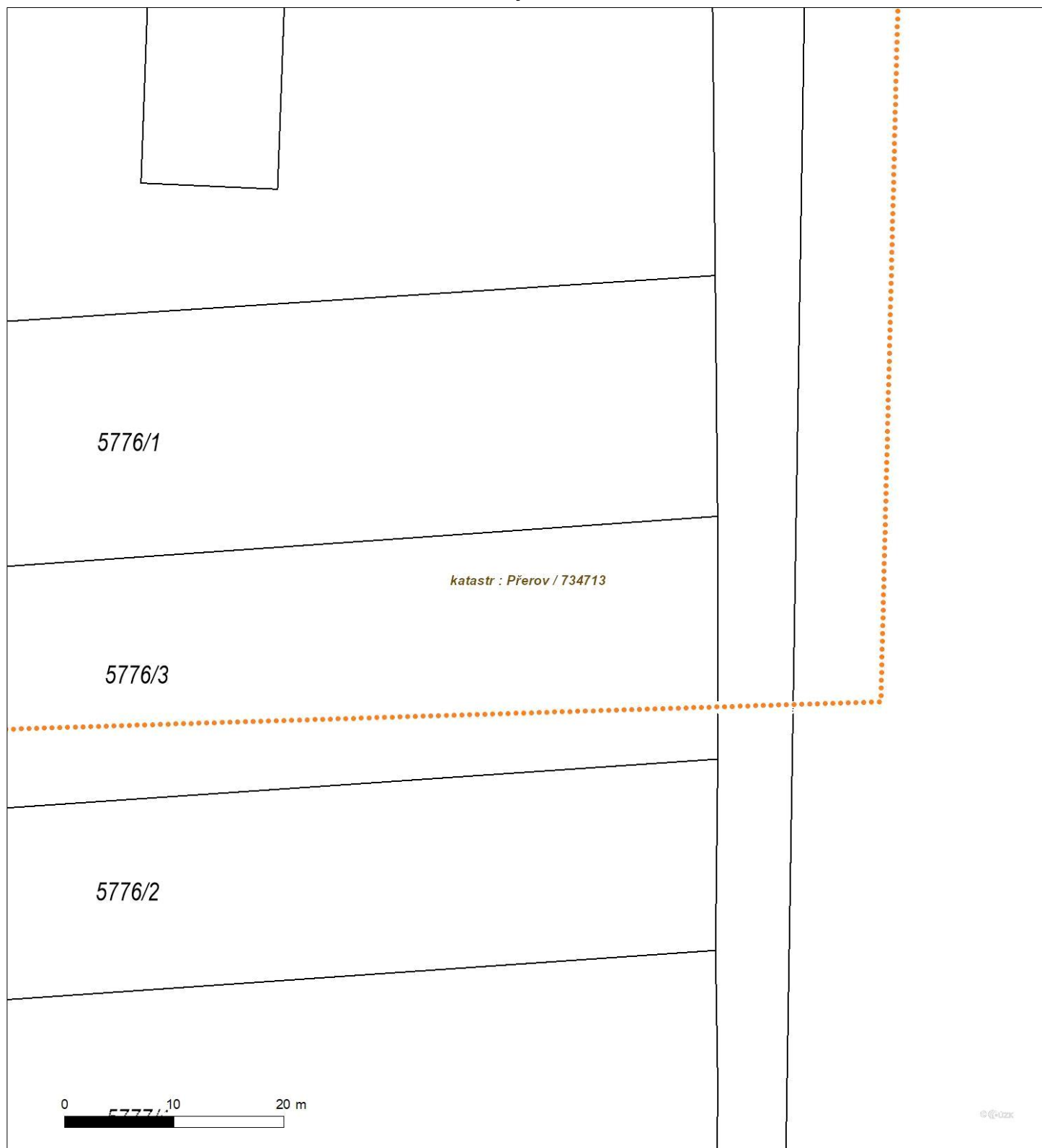
Není-li zobrazena katastrální mapa, zadejte žádost znovu. Katastrální mapa je generována prostřednictvím externí WMS služby, jejíž provoz nezajišťuje společnost ČEZ Distribuce, a. s.



Platí pouze se sdělením číslo 0101883973.

Zakreslené polohy zařízení v příloze jsou pouze informativní.

## Situační výkres - list 7



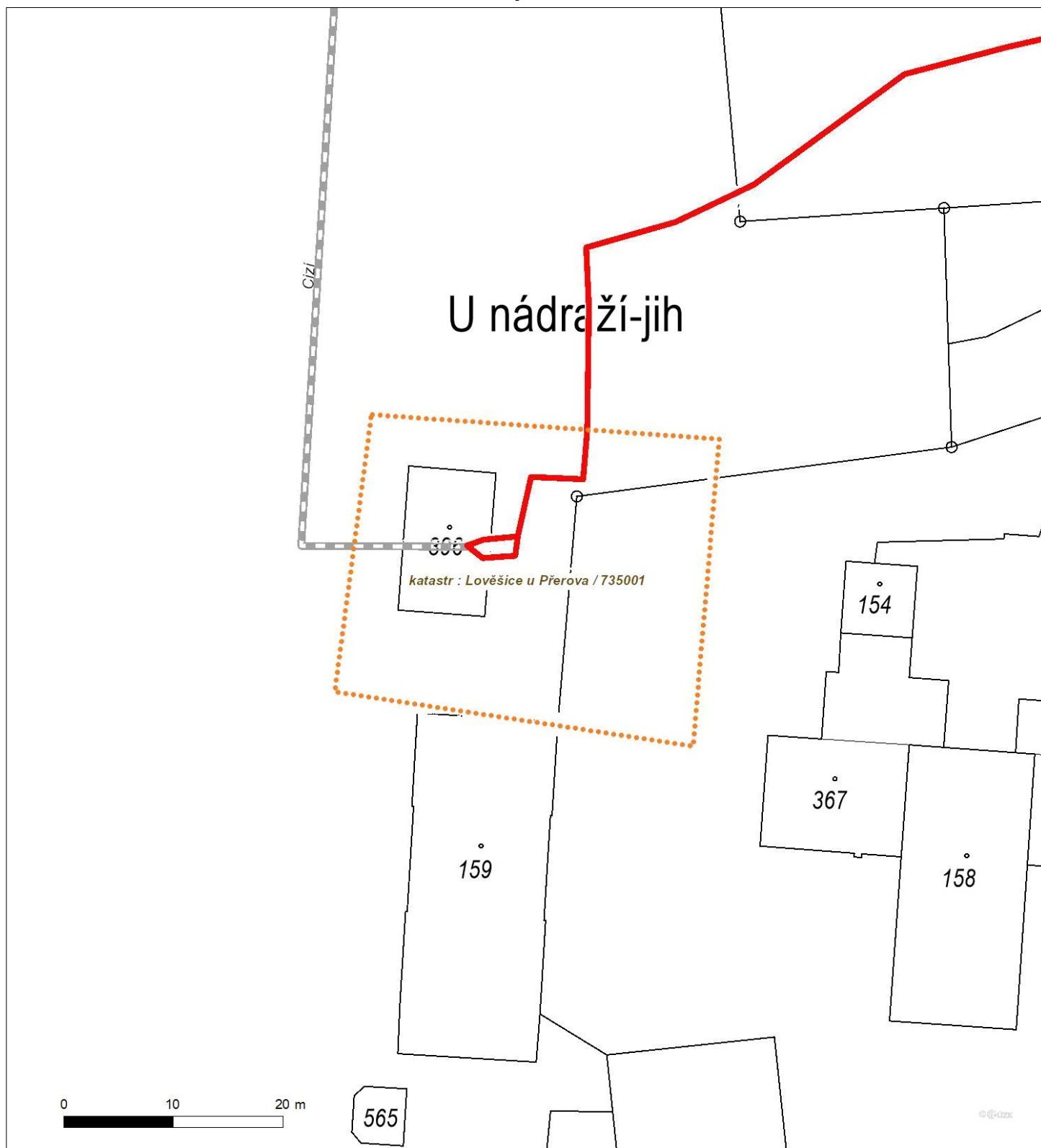
Není-li zobrazena katastrální mapa, zadejte žádost znovu. Katastrální mapa je generována prostřednictvím externí WMS služby, jejíž provoz nezajišťuje společnost ČEZ Distribuce, a. s.



Platí pouze se sdělením číslo 0101883973.

Zakreslené polohy zařízení v příloze jsou pouze informativní.

## Situační výkres - list 8



Není-li zobrazena katastrální mapa, zadejte žádost znovu. Katastrální mapa je generována prostřednictvím externí WMS služby, jejíž provoz nezajišťuje společnost ČEZ Distribuce, a. s.



---

ŽADATEL

MORAVIA CONSULT Olomouc a.s.

---

NAŠE ZNAČKA  
0700661768

VYŘIZUJE / LINKA

VYŘÍZENO DNE  
08.02.2023

---

**Sdělení o existenci komunikačního vedení společnosti ČEZ ICT Services, a. s.**

Název akce: **Rozšíření CDP Přerov - nová budova**

Účel: **Informativní**

Vážený zákazníku,  
dovolujeme si reagovat na Vaši žádost číslo 0700661768 ze dne 08.02.2023, která se týkala sdělení o existenci komunikačního zařízení na Vámi určeném zájmovém území.

Dle vědomí společnosti ČEZ ICT Services, a. s., se na Vámi vymezeném zájmovém území:  
**nenachází komunikační zařízení v majetku společnosti ČEZ ICT Services, a. s.**

Zároveň si Vás dovoluujeme upozornit, že není vyloučeno, že se ve Vámi vymezeném zájmovém území nachází jiné zařízení, které není v majetku společnosti ČEZ ICT Services, a. s.

Toto sdělení je platné do 08.02.2024.

V souvislosti s výše uvedeným si Vás dovoluujeme upozornit, že sdělení o existenci či neexistenci sítě představuje skutečnosti tvořící obchodní tajemství společnosti ČEZ ICT Services, a. s. Poskytnuté informace jsou dále také důvěrnými informacemi společnosti ČEZ ICT Services, a. s. Z výše uvedených důvodů si Vás proto společnost ČEZ ICT Services, a. s., dovoluje upozornit, že s poskytnutými informacemi je potřeba nakládat dle platných právních předpisů, v opačném případě se vystavujete postihu ve smyslu platné právní úpravy. V této souvislosti si Vás dovoluujeme rovněž upozornit, že požadované informace nesmí být předány, sděleny, využity, zpřístupněny, či jiným způsobem postoupeny na jakoukoli třetí osobu bez předchozího prokazatelného souhlasu společnosti ČEZ ICT Services, a. s. Informace o existenci sítě mohou být využity pouze pro účel, pro který byly vyžádány.

**ČEZ ICT Services, a. s.**

Praha, Praha 4  
Duhová 1531/3  
PSČ 140 53  
IČ: 26470411

**Přílohy**

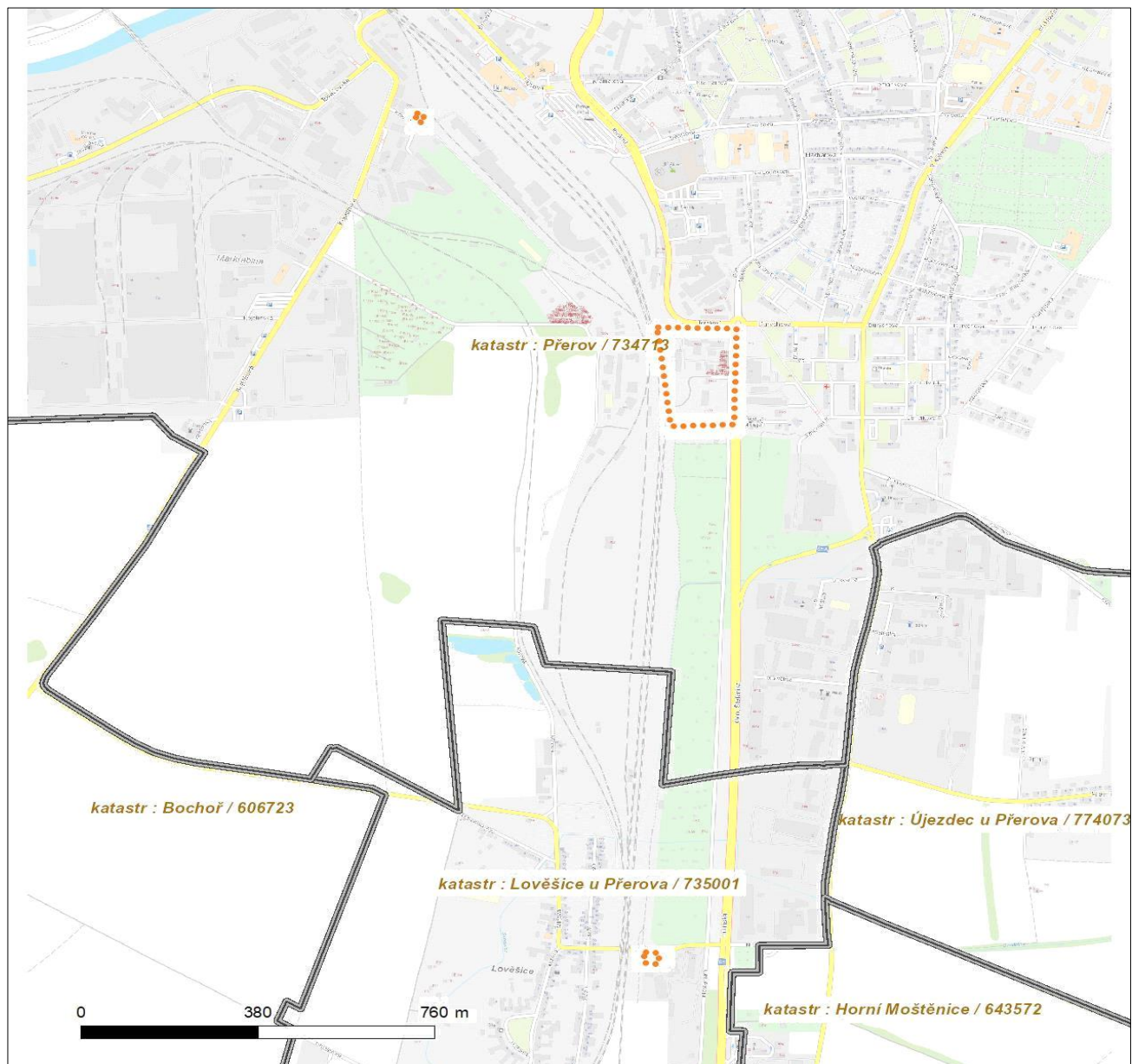
Situační výkres zájmového území



Platí pouze se sdělením číslo 0700661768.

Zakreslené polohy zařízení v příloze jsou pouze informativní.

### Situační výkres zájmového území



#### LEGENDA

- |                                     |                               |
|-------------------------------------|-------------------------------|
| ■ ■ ■ ■ ■ Nadzemní optické vedení   | — Radioreléový spoj vzduch    |
| — Podzemní optické vedení           | ● ● ● ● ● Zájmové území       |
| ■ ■ ■ ■ ■ Nadzemní metalické vedení | — Hranice katastrálního území |
| — Podzemní metalické vedení         |                               |



naše značka  
5002766104  
vyřizuje  
Milena Jurmanová  
datum  
14.02.2023

MORAVIA CONSULT Olomouc a.s.  
Legionářská 1085/8  
77900 Olomouc

Věc:  
**Rozšíření CDP Přerov - nová budova**

K.ú. - p.č.: Přerov

Stavebník: Správa železnic, státní organizace, Dlážďená 1003/7, 11000 Praha

Účel stanoviska: Předprojektová příprava

GasNet, s.r.o., jako provozovatel distribuční soustavy (PDS) a technické infrastruktury, zastoupený GasNet Služby, s.r.o., vydává toto stanovisko:

V ZÁJMOVÉM ÚZEMÍ STAVBY SE NACHÁZÍ TATO PLYNÁRENSKÁ ZAŘÍZENÍ A PLYNOVODNÍ PŘÍPOJKY (dále jen PZ):

- STL plynovody dN 90,225/PE a přípojky plynu  
- žlutě na situaci je plánovaná přeložka STL plynovodu dN 90 a 225  
(potřeba přeložky je vyvolána realizací stavby: II/150-Přerov-jihozápadní obchvat-investor je olomoucký kraj, další informace k přeložce Ing. Spurný, email: marti.spurny@gasnet.cz

+ šedě na situaci jsou zrušená plynárenská zařízení VTL plynovody a NTL přípojka plynu

Ochranné pásmo STL plynovodů a přípojek je v zastavěném území obce 1 m na obě strany od potrubí.  
Ochranné pásmo slouží k zajištění bezpečného a spolehlivého provozu plynárenského zařízení.

Přílohou Vám předáváme orientační situaci plynárenských zařízení a plynovodních přípojek (dále jen PZ) ve správě naší společnosti. Poskytnutá orientační situace slouží pouze pro informaci o poloze PZ.

Poloha a rozsah PZ uvedený v příloze je platný ke dni vydání tohoto stanoviska.

Informace o možnosti poskytnutí polohy stávajících PZ ve správě GasNet, s.r.o. v digitální podobě získáte na adrese: <https://dpo.gasnet.cz/zadost-o-vektorova-data>

Pro upřesnění polohy PZ doporučujeme provést jeho vytyčení, příp. ověřit jeho polohu sondami. Vytyčení bude provedeno bezplatně na základě Vaší žádosti: <https://www.gasnet.cz/cs/ds-vytyceni-pz/>

Projektovou dokumentaci, ve které budou zakreslena PZ dle poskytnutých mapových nebo elektronických podkladů požadujeme předložit k odsouhlasení podáním žádosti na portálu Distribuce plynu online: <https://dpo.gasnet.cz/zadost-o-stanovisko>

Při zadávání žádosti zakreslujte prosím zájmovou oblast tak, aby vždy co nejvíce odpovídala rozsahu stavby v příložených situacích.

Pro vydání vyjádření k územnímu, stavebnímu řízení požadujeme k nově založené žádosti na stránkách: <https://dpo.gasnet.cz/zadost-o-stanovisko> doložit koordinační (podrobnou) situaci stavby se ZÁKRESEM plynárenského zařízení k posouzení a stanovení dalších

**GasNet Služby, s.r.o.**

Plynárenská 499/1 · Zábřovice · 602 00 Brno · T 555 90 10 10 · [www.gasnet.cz](http://www.gasnet.cz)  
IČ: 27935311 · DIČ: CZ27935311

**Zápis do obchodního rejstříku:** Krajský soud v Brně, sp. zn. C 57165, dne 26. 7. 2007

**Certificate of incorporation:** Regional Court in Brno, ref. number C 57165, on 26th July 2007

Zákaznická linka GasNet 555 90 10 10, [info@gasnet.cz](mailto:info@gasnet.cz), [www.gasnet.cz](http://www.gasnet.cz)

podmínek pro novou výstavbu.

V legendě prosím uveďte, které objekty a sítě budou nové a které jsou stávající. Případně zda bude objekt plynofikován, včetně krátké technické zprávy prováděných zemních a stavebních prací v ochranném pásmu plynárenského zařízení.

Upozorňujeme, že se v zájmovém území vyznačeném v příloze tohoto stanoviska mohou nacházet PZ, která jsou ve fázi výstavby a doposud nebyla předána GasNet, s.r.o. k provozování.

V zájmovém území se mohou nacházet PZ jiných vlastníků či správců, případně i dlouhodobě nefunkční/neprovozovaná PZ bez dostupných informací o jejich poloze a vlastnictví. Tato PZ NEJSOU v příloze vyznačena a nejsou předmětem tohoto stanoviska.

Při souběhu a křížení inž. sítí požadujeme dodržení ČSN 73 6005, TPG 702 01, TPG 702 04, zákon č.458/2000 Sb., případně další předpisy a ČSN související s uvedenou stavbou.

Při výstavbě, rekonstrukci komunikace, zpevněných ploch, chodníků, sjezdů atd. požadujeme dodržet krytí PZ dle ČSN 736005, tab.B 1.

PD musí řešit vzájemnou polohu nově projektované stavby a stávajícího PZ (okótováním a popisem v technické zprávě) ve smyslu zákona č. 458/2000 Sb. v platném znění a souvisejících předpisů.

Dokumentace bude vypracována ve smyslu stavebního zákona č. 183/2006 Sb. ve znění pozdějších předpisů.

Výstavba/ úprava plynárenského zařízení a připojení k distribuční soustavě musí být řešeno samostatně. Kontakty na techniky připojování a rozvoje - viz kontaktní systém : <http://www.gasnet.cz/cs/kontaktni-system/>

Požadavek na připojení nového odběrného místa nebo technické změny u existujícího odběrného místa musí být projednán prostřednictvím žádosti o připojení k distribuční soustavě. Podrobné informace naleznete na stránkách GasNet s.r.o. <https://www.gasnet.cz/cs/zakaznik/>.

Aktuální verze žádosti o připojení k distribuční soustavě pro kategorii MO/DOM z místní sítě je dostupná na webových stránkách: <https://dpo.gasnet.cz/zadost-o-pripojeni/duvod-zadosti/>

Pokud v poskytnutých mapových podkladech naleznete informaci o NEPLYNOVODNÍM ZAŘÍZENÍ (PLOCHA), jedná se o území, kde se nachází PROVOZOVANÁ PLNÍCÍ STANICE LNG STANICE nebo je zde CHRÁNĚNÝ PROSTOR PRO VÝSTAVBU LNG stanice. V tomto prostoru je nutné respektovat vzdálenost 35 m od osy zásobníku LNG, kam sahá požárně nebezpečný prostor, ve kterém není možno stavět budovy s trvalou přítomností osob. Pro posouzení stavebního záměru v menší vzdálenosti je třeba předložit k posouzení podrobnou dokumentaci takového záměru.

TOTO STANOVISKO NEVYJADŘUJE SOUHLAS SE STAVEBNÍ ČINNOSTÍ V OCHRANNÉM PÁSMU PZ A NELZE HO POUŽÍT PRO PROJEDNÁNÍ SE STAVEBNÍM ÚŘADEM.

Platí pouze pro území vyznačené v příloze tohoto stanoviska a to 24 měsíců ode dne jeho vydání.

V případě dotčení pozemku v majetku společnosti GasNet, s.r.o. je třeba dále projednat smluvní vztah k tomuto pozemku. Kontakt na projednání naleznete na adrese [www.gasnet.cz/cs/kontaktni-system/](http://www.gasnet.cz/cs/kontaktni-system/), činnost "Smluvní vztahy - pozemky a budovy plynárenských zařízení".

Za správnost a úplnost dokumentace předložené s žádostí včetně jejího souladu s platnými předpisy plně zodpovídá její zpracovatel. Stanovisko nenahrazuje případná další stanoviska k jiným částem stavby.

V případě další korespondence nebo jednání (např. změna stavby) uvádějte naši značku - 5002766104 a datum tohoto stanoviska. Kontakty jsou k dispozici na <https://www.gasnet.cz/cs/kontaktni-system/>.

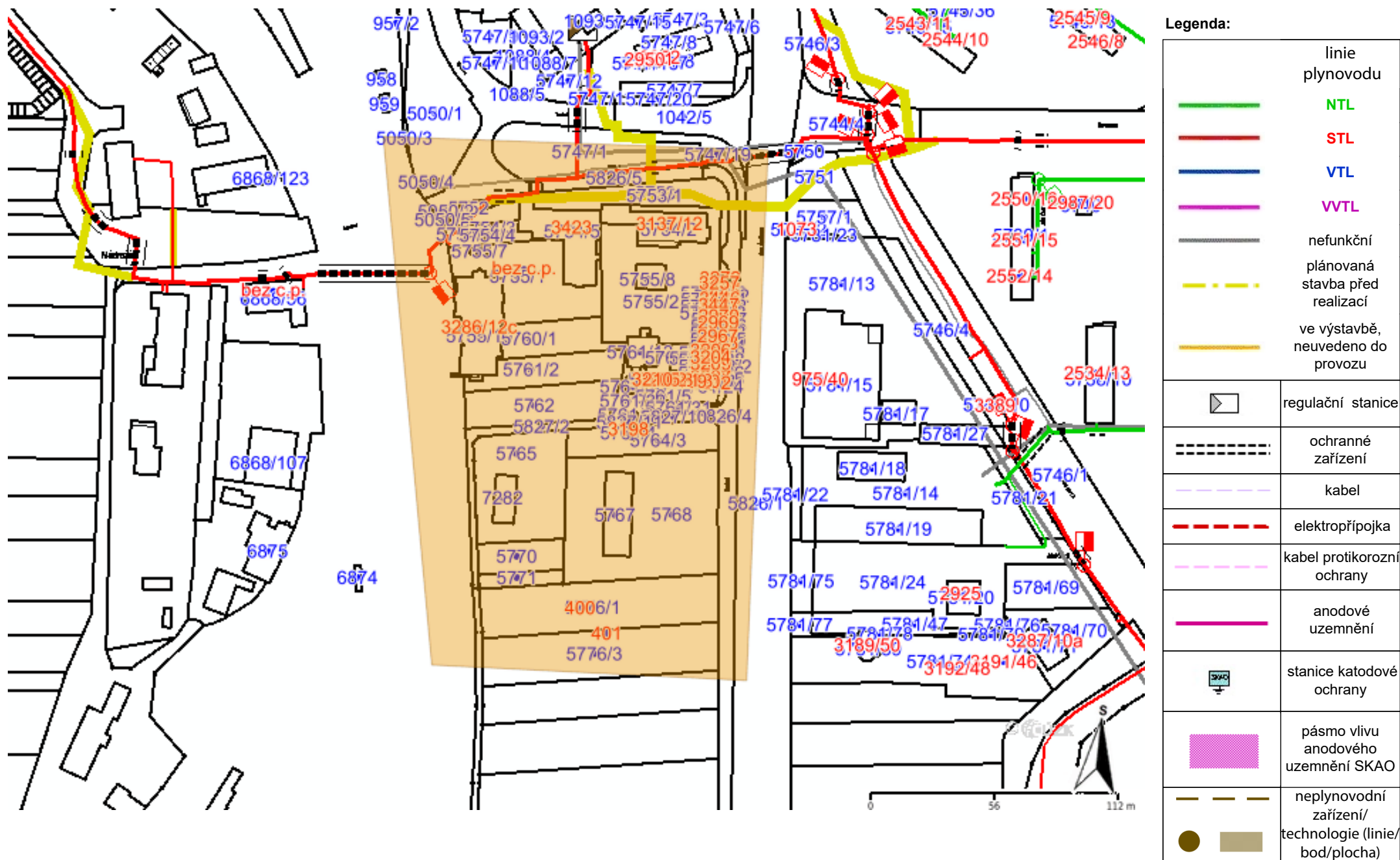
A handwritten signature in blue ink, appearing to read 'Jurmanová'.

GasNet, s.r.o.  
zastoupená společností GasNet Služby, s.r.o., IČ 27935311  
Milena Jurmanová  
Technik externích požadavků-Morava  
Oddělení zpracování ext.požadavků-Morava  
MILENA.JURMANOVA@GASNET.CZ

Přílohy: Orientační zakres plynárenského zařízení, Detailní zakres plynárenského zařízení

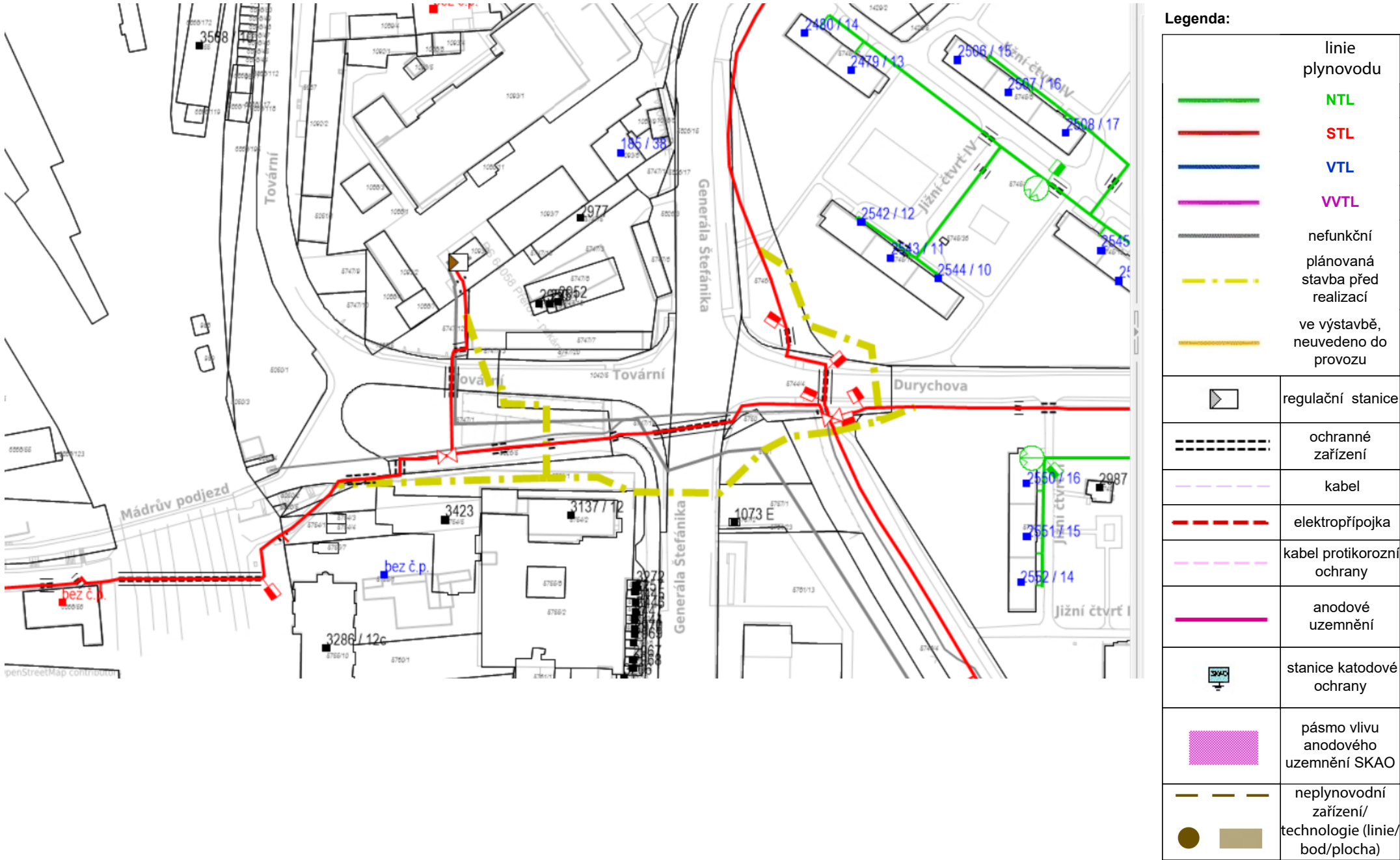
**Příloha: Orientační zákres plynárenského zařízení. Tato příloha je nedílnou součástí stanoviska č. 5002766104 ze dne 14.02.2023.**

Provozovatel DS: GasNet, s.r.o.; Stavebník: Správa železnic, státní organizace, Dlážďená 1003/7, 11000 Praha. K.ú.: Přerov.



**Příloha: Detailní zákres plynárenského zařízení. Tato příloha je nedílnou součástí stanoviska č. 5002766104 ze dne 14.02.2023.**

Provozovatel DS: GasNet, s.r.o.; Stavebník: Správa železnic, státní organizace , Dlážďená 1003/7 , 11000 Praha. K.ú.: Přerov.







Pomáhat a chránit

KRAJSKÉ ŘEDITELSTVÍ POLICIE OLOMOUCKÉHO KRAJE

Odbor informačních a komunikačních technologií



Č. j. KRPM-2577-37/ČJ-2023-1400IT-OPP

Olomouc 8. února 2023

Počet stran: 1

MORAVIA CONSULT Olomouc a.s.  
Bc. Andrea Vávrová  
Legionářská 1085/8  
779 00 Olomouc

MORAVIA CONSULT Olomouc, a.s.	
str. 230	
- 9 -02- 2023	
ev.č. 00294	ověřil: <i>OK</i>
přiděleno L: 238	
přiděleno D: <i>Stanislav Prokeš, Bohuslav</i>	

**Vyjádření k dokumentaci stavební akce: Rozšíření CDP Přerov - nová budova**

K č. j. 0178-23-238

Na základě vaší žádosti ze dne 8.2.2023 o vyjádření k dokumentaci stavební akce: "**Rozšíření CDP Přerov - nová budova**" v k.ú. Přerov, Lověšice u Přerov sdělujeme:

1. v zájmové lokalitě výše uvedené stavby dle předané dokumentace **nemá** PČR ve své správě žádná podzemní nebo nadzemní komunikační vedení či zařízení.

K předložené projektové dokumentaci **nemáme připomínky.**

Zpracoval:

Ing. Stanislav Prokeš

tel.: 974 761 281

mobil: 725 277 970

e-mail: stanislav.prokes@pcr.cz

plk. Mgr. Bc. Jiří Švub  
vedoucí OIKT pověřen zastupováním

*schváleno elektronicky*

Třída Kosmonautů 10/189  
771 36 Olomouc

www.policie.cz

Tel.: 974761270

E-mail: epodatelna.policie@pcr.cz

ID DS:



Datová schránka: kjee9md, MORAVIA CONSULT Olomouc a.s.

Uživatel: Eva Buchtová

## Přijatá zpráva - Detail zprávy

**Předmět:** STAVEBNÍ ŘÍZENÍ 2023 - Rozšíření CDP Přerov - nová budova  
**ID zprávy:** 1141173941  
**Typ zprávy:** Přijatá datová zpráva  
**Stav zprávy:** Doručená  
**Datum a čas:** 9. 2. 2023 v 10:01:54

**Odesílatel:** Krajské ředitelství policie Olomouckého kraje, tř. Kosmonautů 189/10, 77900 Olomouc, CZ  
**ID schránky:** 6jwhpv6  
**Typ schránky:** Orgán veřejné moci  
**Odesílající osoba:** Pověřená osoba

**Zmocnění:** Nežadáno  
**Naše čís. jednací:** KRPM-2577-37/ČJ-2023-1400IT-OPP  
**Naše spisová zn.:** KRPM-2577/ČJ-2023-1400IT-OPP  
**Vaše čís. jednací:** Nežadáno  
**Vaše spisová zn.:** 0178-23-238  
**K rukám:** Bc. Andrea Vávrová  
**Do vlastních rukou:** Ne  
**Zakázáno doručení fikcí:** Ne

### Přílohy:

PR-Rozšíření\_CDP\_Přerov\_-\_nová\_budova.pdf (320,22 kB)

### Události zprávy:

- 9. 2. 2023 v 09:36:26** EV0: Datová zpráva byla podána.
- 9. 2. 2023 v 09:36:26** EV5: Datová zpráva byla dodána do datové schránky příjemce. Je-li příjemcem datové zprávy orgán veřejné moci vystupující v postavení orgánu veřejné moci, byla datová zpráva tímto okamžikem doručena.
- 9. 2. 2023 v 10:01:54** EV12: Přihlásila se pověřená osoba s právem přístupu ke zprávě ve smyslu § 8, odst. 6 zákona č. 300/2008 Sb., v platném znění. Datová zpráva je nyní doručena. Případné dřívější datum doručení fikcí nebo doručení dodáním do schránky orgánu veřejné moci není dotčeno.

**Sekce majetková Ministerstva obrany**  
**odbor ochrany územních zájmů a státního odborného dozoru**  
Tychonova 1, Praha 6, PSČ 160 01, datová schránka hjyaavk

MORAVIA CONSULT Olomouc a.s.  
str. 230  
16-02-2023  
ev.č. 00356 ověřil: [signature]  
přiděleno D: 238

Čj. MO 128897/2023-1322  
Sp.zn. 148057/2023-1322-OÚZ-BR

Brno 16. února 2023

MORAVIA CONSULT Olomouc a.s.  
IČO: 64610357  
Legionářská 8  
772 00 Olomouc

**Vyjádření pro přípravu projektové dokumentace**  
**Rozšíření CDP Přerov - nová budova, k.ú. Přerov, k.ú. Lověšice u Přerova**

Odbor ochrany územních zájmů a státního odborného dozoru, Sekce majetková, **Ministerstvo obrany**, ve smyslu zákona č. 222/1999 Sb., o zajišťování obrany České republiky, ve znění pozdějších předpisů (dále jen „zákon o zajišťování obrany ČR“), příslušné dle ustanovení § 175 odst. 1 zákona č. 183/2006 Sb., o územním plánování a stavebním řádu (stavební zákon), ve znění pozdějších předpisů **vydává**

**vyjádření**

**pro potřeby zpracování projektové dokumentace stavebního záměru.**

- 1) Ministerstvo obrany neeviduje v řešené lokalitě inženýrské sítě a podzemní telekomunikační vedení.**
- 2) Území prověřovaného stavebního záměru rozšíření CDP Přerov se nachází ve vymezeném území Ministerstva obrany, ve kterém dle § 175 stavebního zákona je umístění a povolení stavby podmíněno závazným souhlasným stanoviskem MO, a proto Ministerstvo obrany požaduje předložit projektovou dokumentaci zpracovanou v souladu s platnou legislativou k posouzení a vydání závazného stanoviska ve smyslu § 4 odst. 2 písm. a) stavebního zákona pro potřeby vedeného správního řízení.**

**Odůvodnění:**

Ministerstvo obrany v souladu se zmocněním v § 175 odst. 1 stavebního zákona a se zákonem o zajišťování obrany ČR provedlo po obdržení vaší žádosti o vydání vyjádření dotčeného orgánu v rámci předprojektové přípravy předběžné vyhodnocení výše uvedené akce.

Ad 1) Ministerstvo obrany prověřilo v souladu s § 161 stavebního zákona evidenci technické infrastruktury v jeho vlastnictví a konstatuje, že v řešené lokalitě stavebního záměru Odbor ochrany územních zájmů a státního odborného dozoru SM MO neeviduje inženýrské sítě a podzemní telekomunikační vedení.

Ad 2) Daný stavební záměr je lokalizován v územích vymezených Ministerstvem obrany v souladu s § 175 stavebního zákona u stavebních úřadů. Zpracovaná projektová dokumentace vašeho stavebního záměru musí být komplexně posouzena, aby mohlo být Ministerstvem obrany deklarováno v rámci závazného stanoviska vydaného pro potřeby vedeného řízení, že realizace stavebního záměru provedená v souladu s projektovou dokumentací neohrozí naplnění veřejného zájmu na zajištění obrany a bezpečnosti státu.

**Toto vyjádření Ministerstva obrany má charakter předběžné informace a je platné 1 rok ode dne vydání.**

Kontaktní osoba: Bc. Martin Sedlák, tel. 601 579 735

Bc. Martin Sedlák  
rada  
oddělení ochrany územních zájmů

V další korespondenci, týkající se výše uvedené věci, uvádějte odkaz na sp. zn.: 148057/2023-1322-OÚZ-BR tohoto vyjádření Ministerstva obrany vydaného v rámci předprojektové přípravy.

Adresa pro doručování:

Ministerstvo obrany,  
Sekce majetková,  
odbor ochrany územních zájmů a státního odborného dozoru,  
oddělení ochrany územních zájmů  
pracoviště OÚZ Brno  
Svatoplukova 2687/84, 662 10 Brno  
IČO: 60162694

**Datová schránka:** kjee9md, MORAVIA CONSULT Olomouc a.s.**Uživatel:** Eva Buchtová

## Přijatá zpráva - Detail zprávy

**Předmět:** Rozšíření CDP Přerov - nová budova, k.ú. Přerov, k.ú. Lověšice u Přerova  
**ID zprávy:** 1144876811  
**Typ zprávy:** Přijatá datová zpráva  
**Stav zprávy:** Doručená  
**Datum a čas:** 16. 2. 2023 v 13:46:18

---

**Odesílatel:** Ministerstvo obrany, Tychonova 221/1, Hradčany, 16000 Praha 6, CZ  
**ID schránky:** hjyaavk  
**Typ schránky:** Orgán veřejné moci  
**Odesílající osoba:** Administrátor

---

**Zmocnění:** 0/0 Sb. § - odst. - písm. -  
**Naše čís. jednací:** MO 128897/2023-1322  
**Naše spisová zn.:** SpMO 3480/2023-1322  
**Vaše čís. jednací:** Nezádáno  
**Vaše spisová zn.:** Nezádáno  
**K rukám:** Nezádáno  
**Do vlastních rukou:** Ne  
**Zakázáno doručení fikcí:** Ne

---

### Přílohy:

2023\_148057.pdf (199,22 kB)

---

### Události zprávy:

**16. 2. 2023 v 13:40:49** EV0: Datová zpráva byla podána.  
**16. 2. 2023 v 13:40:50** EV5: Datová zpráva byla dodána do datové schránky příjemce. Je-li příjemcem datové zprávy orgán veřejné moci vystupující v postavení orgánu veřejné moci, byla datová zpráva tímto okamžikem doručena.  
**16. 2. 2023 v 13:46:18** EV12: Přihlásila se pověřená osoba s právem přístupu ke zprávě ve smyslu § 8, odst. 6 zákona č. 300/2008 Sb., v platném znění. Datová zpráva je nyní doručena. Případné dřívější datum doručení fikcí nebo doručení dodáním do schránky orgánu veřejné moci není dotčeno.

---







Naše zn.: VYJNEJ-2023-01885-01

Vyřizuje: Barbora Vlková

Mobil: 605 595 800

E-mail: Lkaspar@nej.cz

MORAVIA CONSULT Olomouc a.s.

Andrea Vávrová

Legionářská 1085/8

77900 Olomouc

V Praze dne 17. 2. 2023

## VYJÁDŘENÍ O EXISTENCI SÍTĚ ELEKTRONICKÝCH KOMUNIKACÍ společnosti Nej.cz s.r.o.

Žadatel(ka), společnost MORAVIA CONSULT Olomouc a.s., Legionářská 1085/8, 77900 Olomouc (dále jen "žadatel") podal(a) dne 8. 2. 2023 žádost o vyjádření ke stavební akci nazvané

### Rozšíření CDP Přerov - nová budova

přičemž stanovil(a) důvod žádosti a oblast dotčeného zájmového území, v němž bude stavba probíhat. Na základě určení a vyznačení zájmového území a na základě stanovení důvodu pro vydání vyjádření vydává společnost Nej.cz s.r.o., Kaplanova 2252/8, 148 00 Praha 4, jakožto vlastník technické infrastruktury v souladu s ustanovením § 101 zákona č. 127/2005 Sb., o elektronických komunikacích a o změně některých souvisejících zákonů (zákon o elektronických komunikacích), ve znění pozdějších předpisů a § 161 zákona č. 183/2006 Sb., o územním plánování a stavebním řádu (stavební zákon) či dle dalších příslušných právních předpisů a v souladu s příslušnými ustanoveními zákona č. 89/2012Sb. občanského zákoníku v platném znění, následující vyjádření:

### **Ve vyznačeném zájmovém území se nenachází vedení a zařízení sítě elektronických komunikací (dále jen „SEK“) společnosti Nej.cz s.r.o.**

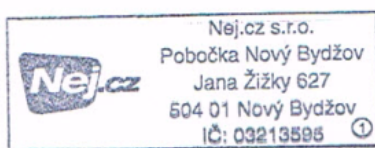
Společnost Nej.cz s.r.o. souhlasí s předmětnou stavební akcí a zároveň souhlasí s vydáním příslušného správního rozhodnutí stavebním úřadem pro povolení předmětné stavební akce (rozhodnutí o umístění stavby, stavební povolení či jiné).

### **Další ustanovení a informace:**

- Vyjádření je platné pouze pro zájmové území určené a vyznačené žadatelem. Změní-li se zájmové území či dojde-li ke změnám v projektové dokumentaci, je nutno požádat o nové vyjádření!
- **Platnost vyjádření je 1 rok od vydání, vyjádření tedy pozbývá platnosti dnem 17. 2. 2024**

- Platnost vyjádření nelze prodloužit a je nutné vždy žádat o vystavení nového vyjádření.
- Upozorňujeme, že zpracovatel nenese odpovědnost za škody, které by mohly vzniknout nesprávně či neúplně poskytnutými údaji včetně nesprávného či neúplného zákresu zájmového území. Žadatel bere na vědomí, že jakékoliv poskytnuté informace o síti Nej.cz s.r.o. smí být použita pouze k účelu, pro který byla poskytnuta (nejčastěji ve věci spojené se zpracováním projektové dokumentace, získáním povolení od stavebního úřadu a realizaci stavební akce). Případná námi poskytnutá data není povoleno používat k jiným účelům (zejména rozmnožovat a půjčovat, prodávat či pronajímat třetím stranám, používat jako zdroj pro své informační systémy, ani je používat jako podklad při projektování jiných staveb).
- Dotazy, oznámení či žádosti o sdělení kontaktu na techniky Nej.cz s.r.o. směřujte na pracovníka ochrany sítě (POS). Tím je osoba, která vydala toto vyjádření (viz kontakt níže). Pro doručování písemností použijte adresu níže v dokumentu.

V Praze dne 17. 2. 2023



Barbora Vlková  
specialista technické dokumentace  
mob.: 605 595 800  
e-mail: Lkaspar@nej.cz

Sídlo společnosti:  
Nej.cz s.r.o.  
Kaplanova 2252/8  
148 00 Praha 4

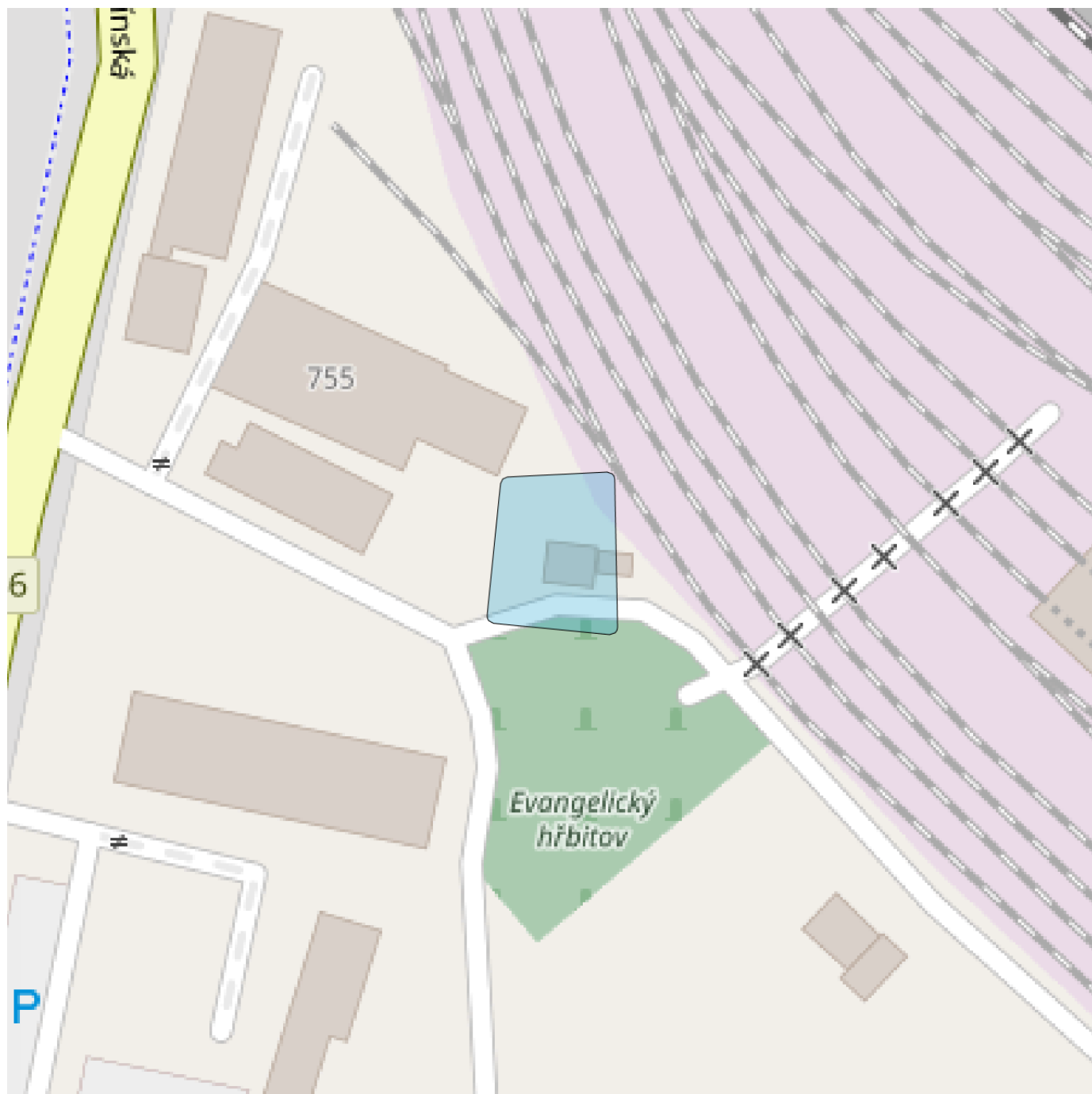
Adresa pro doručování písemností:  
Nej.cz s.r.o.,  
pobočka Nový Bydžov  
Jana Žižky 627  
504 01 Nový Bydžov

**Přílohy:**

1x zákres zájmového území



## Příloha č.1: Zákres zájmového území k vyjádření zn.VYJNEJ-2023-01885-01



### Legenda:

	Rozsah zájmového území		Zemní koaxiální vedení, nezaměřené
	Zemní optické vedení, zaměřené		Nadzemní koaxiální vedení (převěs)
	Zemní optické vedení, nezaměřené		Koaxiální trasa v kolektoru / kabelovodu
	Nadzemní optické vedení (převěs)		Koaxiální trasa vedená vnitřkem domu
	Optická trasa v kolektoru / kabelovodu		Pronajaté zemní koaxiální vedení
	Cizí zemní trasa, v níž jsou pronajata optická vlákna		Pronajaté nadzemní koaxiální vedení
	Cizí nadzemní trasa, v níž jsou pronajata optická vlákna		Metalické vedení
	Cizí kolektorová trasa, v níž jsou pronajata optická vlákna		Plánované vedení pod ÚR
	Optická trasa vedená vnitřkem domu		HDP trubky zaměřené
	Zemní koaxiální vedení, zaměřené		HDP trubky nezaměřené
			Plánované vedení v projekci

Naše zn.: VYJNEJ-2023-03390-01

Vyřizuje: Barbora Vlková

Mobil: 605 595 800

E-mail: Lkaspar@nej.cz

MORAVIA CONSULT Olomouc a.s.

Andrea Vávrová

Legionářská 1085

77900 Olomouc

V Praze dne 18. 3. 2023

## VYJÁDŘENÍ O EXISTENCI SÍTĚ ELEKTRONICKÝCH KOMUNIKACÍ společnosti Nej.cz s.r.o.

Žadatel(ka), společnost MORAVIA CONSULT Olomouc a.s., Legionářská 1085, 77900 Olomouc (dále jen "žadatel") podal(a) dne 9. 3. 2023 žádost o vyjádření ke stavební akci nazvané

### Rozšíření CDP Přerov - nová budova

přičemž stanovil(a) důvod žádosti a oblast dotčeného zájmového území, v němž bude stavba probíhat. Na základě určení a vyznačení zájmového území a na základě stanovení důvodu pro vydání vyjádření vydává společnost Nej.cz s.r.o., Kaplanova 2252/8, 148 00 Praha 4, jakožto vlastník technické infrastruktury v souladu s ustanovením § 101 zákona č. 127/2005 Sb., o elektronických komunikacích a o změně některých souvisejících zákonů (zákon o elektronických komunikacích), ve znění pozdějších předpisů a § 161 zákona č. 183/2006 Sb., o územním plánování a stavebním řádu (stavební zákon) či dle dalších příslušných právních předpisů a v souladu s příslušnými ustanoveními zákona č. 89/2012Sb. občanského zákoníku v platném znění, následující vyjádření:

### **Ve vyznačeném zájmovém území se nenachází vedení a zařízení sítě elektronických komunikací (dále jen „SEK“) společnosti Nej.cz s.r.o.**

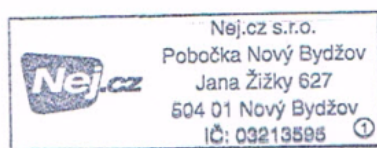
Společnost Nej.cz s.r.o. souhlasí s předmětnou stavební akcí a zároveň souhlasí s vydáním příslušného správního rozhodnutí stavebním úřadem pro povolení předmětné stavební akce (rozhodnutí o umístění stavby, stavební povolení či jiné).

### Další ustanovení a informace:

- Vyjádření je platné pouze pro zájmové území určené a vyznačené žadatelem. Změní-li se zájmové území či dojde-li ke změnám v projektové dokumentaci, je nutno požádat o nové vyjádření!
- **Platnost vyjádření je 1 rok od vydání, vyjádření tedy pozbývá platnosti dnem 18. 3. 2024**

- Platnost vyjádření nelze prodloužit a je nutné vždy žádat o vystavení nového vyjádření.
- Upozorňujeme, že zpracovatel nenese odpovědnost za škody, které by mohly vzniknout nesprávně či neúplně poskytnutými údaji včetně nesprávného či neúplného zákresu zájmového území. Žadatel bere na vědomí, že jakékoliv poskytnuté informace o síti Nej.cz s.r.o. smí být použita pouze k účelu, pro který byla poskytnuta (nejčastěji ve věci spojené se zpracováním projektové dokumentace, získáním povolení od stavebního úřadu a realizací stavební akce). Případná námi poskytnutá data není povoleno používat k jiným účelům (zejména rozmnožovat a půjčovat, prodávat či pronajímat třetím stranám, používat jako zdroj pro své informační systémy, ani je používat jako podklad při projektování jiných staveb).
- Dotazy, oznámení či žádosti o sdělení kontaktu na techniky Nej.cz s.r.o. směřujte na pracovníka ochrany sítě (POS). Tím je osoba, která vydala toto vyjádření (viz kontakt níže). Pro doručování písemností použijte adresu níže v dokumentu.

V Praze dne 18. 3. 2023



Barbora Vlková  
specialista technické dokumentace  
mob.: 605 595 800  
e-mail: Lkaspar@nej.cz

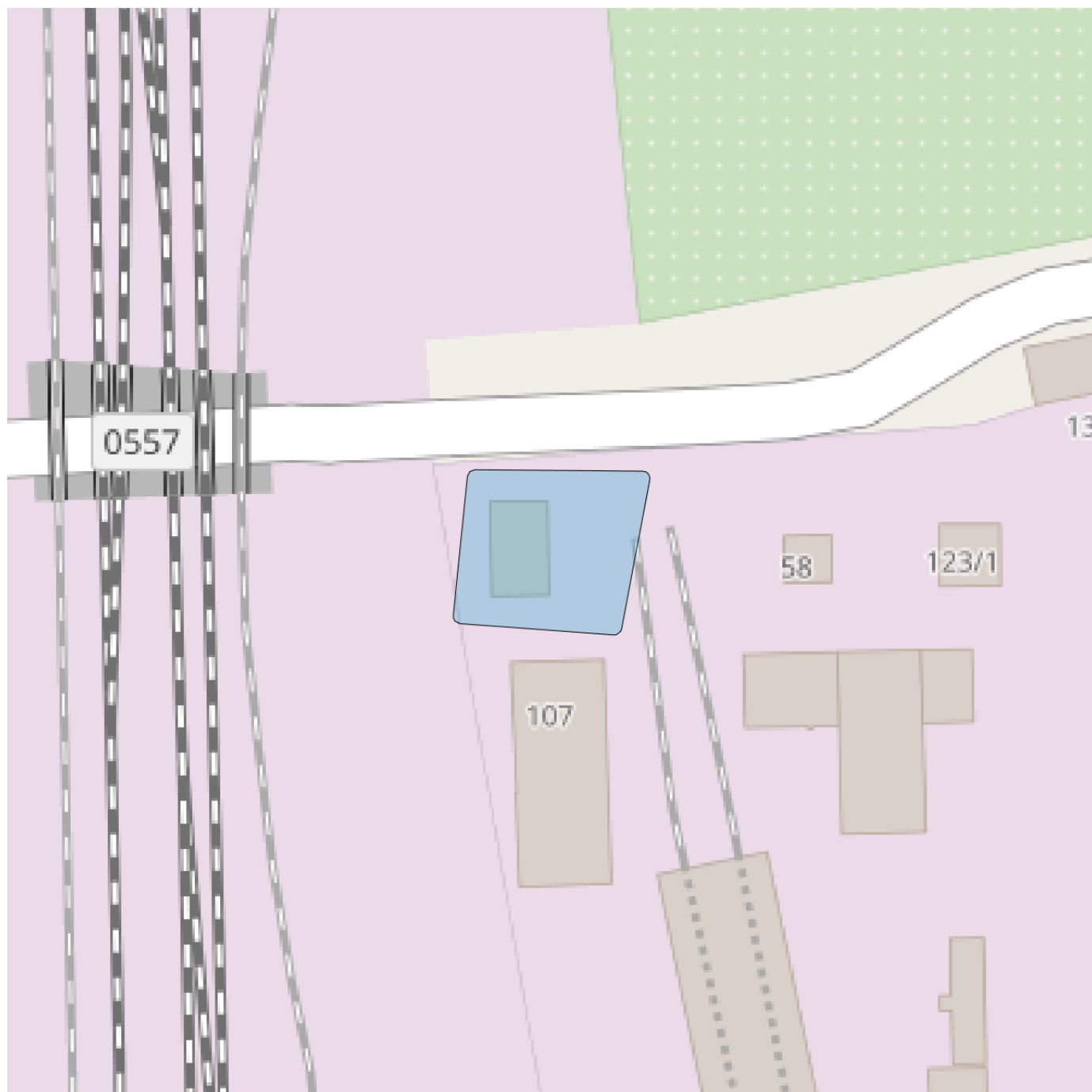
Sídlo společnosti:  
Nej.cz s.r.o.  
Kaplanova 2252/8  
148 00 Praha 4

Adresa pro doručování písemností:  
Nej.cz s.r.o.,  
pobočka Nový Bydžov  
Jana Žižky 627  
504 01 Nový Bydžov

**Přílohy:**

1x zákres zájmového území





**Legenda:**

	Rozsah zájmového území		Zemní koaxiální vedení, nezaměřené
	Zemní optické vedení, zaměřené		Nadzemní koaxiální vedení (převěš)
	Zemní optické vedení, nezaměřené		Koaxiální trasa v kolektoru / kabelovodu
	Nadzemní optické vedení (převěš)		Koaxiální trasa vedená vnitřkem domu
	Optická trasa v kolektoru / kabelovodu		Pronajaté zemní koaxiální vedení
	Cizí zemní trasa, v níž jsou pronajata optická vlákna		Pronajaté nadzemní koaxiální vedení
	Cizí nadzemní trasa, v níž jsou pronajata optická vlákna		Metalické vedení
	Cizí kolektorová trasa, v níž jsou pronajata optická vlákna		Plánované vedení pod ÚR
	Optická trasa vedená vnitřkem domu		HDP trubky zaměřené
	Zemní koaxiální vedení, zaměřené		HDP trubky nezaměřené
			Plánované vedení v projekci

Naše zn.: VYJNEJ-2023-03389-01

Vyřizuje: Barbora Vlková

Mobil: 605 595 800

E-mail: Lkaspar@nej.cz

MORAVIA CONSULT Olomouc a.s.

Andrea Vávrová

Legionářská 1085

77900 Olomouc

V Praze dne 17. 3. 2023

## VYJÁDŘENÍ O EXISTENCI SÍTĚ ELEKTRONICKÝCH KOMUNIKACÍ společnosti Nej.cz s.r.o.

Žadatel(ka), společnost MORAVIA CONSULT Olomouc a.s., Legionářská 1085, 77900 Olomouc (dále jen "žadatel") podal(a) dne 9. 3. 2023 žádost o vyjádření ke stavební akci nazvané

### Rozšíření CDP Přerov - nová budova

přičemž stanovil(a) důvod žádosti a oblast dotčeného zájmového území, v němž bude stavba probíhat. Na základě určení a vyznačení zájmového území a na základě stanovení důvodu pro vydání vyjádření vydává společnost Nej.cz s.r.o., Kaplanova 2252/8, 148 00 Praha 4, jakožto vlastník technické infrastruktury v souladu s ustanovením § 101 zákona č. 127/2005 Sb., o elektronických komunikacích a o změně některých souvisejících zákonů (zákon o elektronických komunikacích), ve znění pozdějších předpisů a § 161 zákona č. 183/2006 Sb., o územním plánování a stavebním řádu (stavební zákon) či dle dalších příslušných právních předpisů a v souladu s příslušnými ustanoveními zákona č. 89/2012Sb. občanského zákoníku v platném znění, následující vyjádření:

### **Ve vyznačeném zájmovém území se nenachází vedení a zařízení sítě elektronických komunikací (dále jen „SEK“) společnosti Nej.cz s.r.o.**

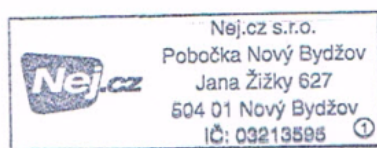
Společnost Nej.cz s.r.o. souhlasí s předmětnou stavební akcí a zároveň souhlasí s vydáním příslušného správního rozhodnutí stavebním úřadem pro povolení předmětné stavební akce (rozhodnutí o umístění stavby, stavební povolení či jiné).

### **Další ustanovení a informace:**

- Vyjádření je platné pouze pro zájmové území určené a vyznačené žadatelem. Změní-li se zájmové území či dojde-li ke změnám v projektové dokumentaci, je nutno požádat o nové vyjádření!
- **Platnost vyjádření je 1 rok od vydání, vyjádření tedy pozbývá platnosti dnem 17. 3. 2024**

- Platnost vyjádření nelze prodloužit a je nutné vždy žádat o vystavení nového vyjádření.
- Upozorňujeme, že zpracovatel nenese odpovědnost za škody, které by mohly vzniknout nesprávně či neúplně poskytnutými údaji včetně nesprávného či neúplného zákresu zájmového území. Žadatel bere na vědomí, že jakékoliv poskytnuté informace o síti Nej.cz s.r.o. smí být použita pouze k účelu, pro který byla poskytnuta (nejčastěji ve věci spojené se zpracováním projektové dokumentace, získáním povolení od stavebního úřadu a realizací stavební akce). Případná námi poskytnutá data není povoleno používat k jiným účelům (zejména rozmnožovat a půjčovat, prodávat či pronajímat třetím stranám, používat jako zdroj pro své informační systémy, ani je používat jako podklad při projektování jiných staveb).
- Dotazy, oznámení či žádosti o sdělení kontaktu na techniky Nej.cz s.r.o. směřujte na pracovníka ochrany sítě (POS). Tím je osoba, která vydala toto vyjádření (viz kontakt níže). Pro doručování písemností použijte adresu níže v dokumentu.

V Praze dne 17. 3. 2023



Barbora Vlková  
specialista technické dokumentace  
mob.: 605 595 800  
e-mail: Lkaspar@nej.cz

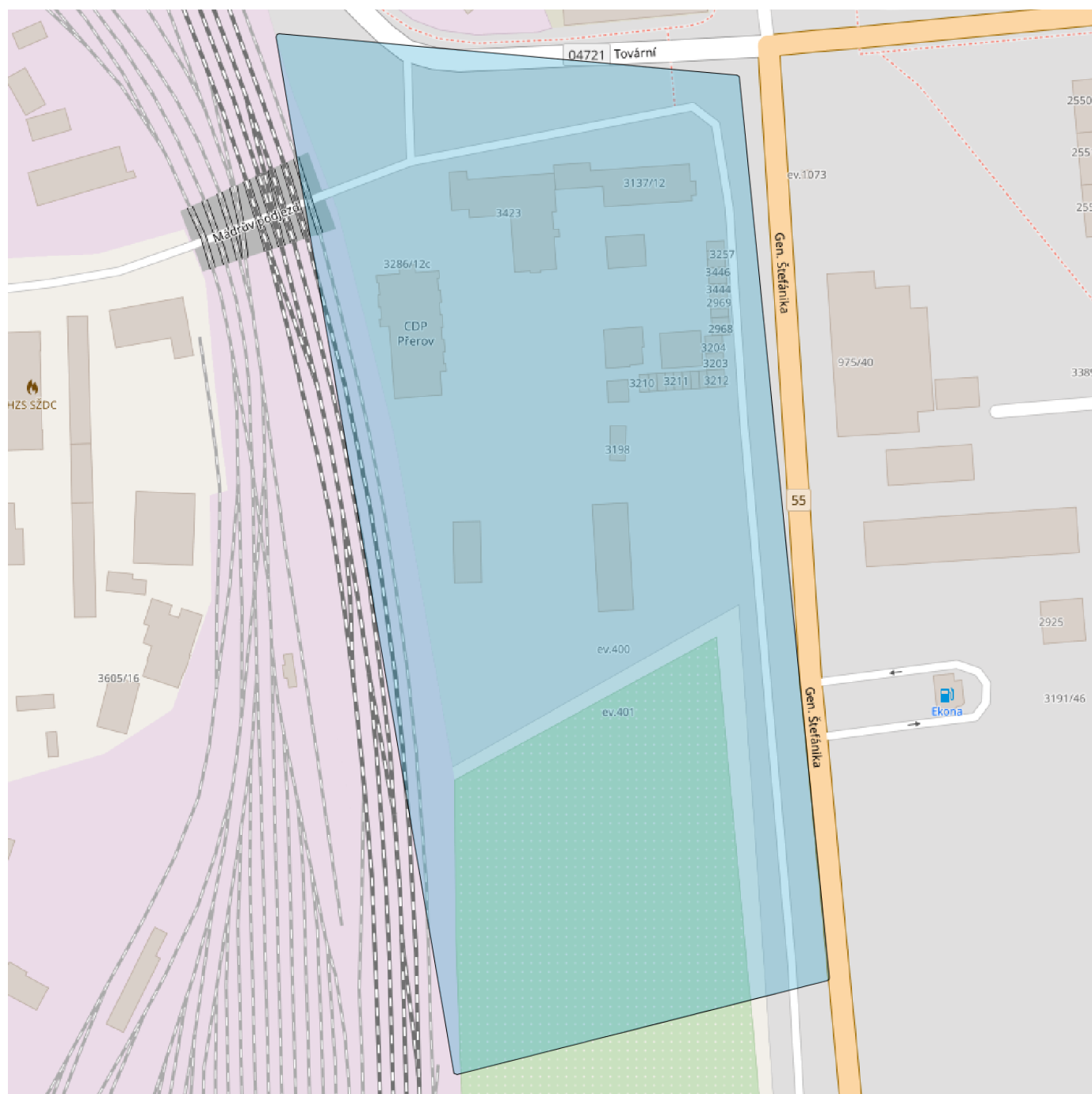
Sídlo společnosti:  
Nej.cz s.r.o.  
Kaplanova 2252/8  
148 00 Praha 4

Adresa pro doručování písemností:  
Nej.cz s.r.o.,  
pobočka Nový Bydžov  
Jana Žižky 627  
504 01 Nový Bydžov

**Přílohy:**

1x zákres zájmového území

## Příloha č.1: Zákres zájmového území k vyjádření zn.VYJNEJ-2023-03389-01



### Legenda:

	Rozsah zájmového území		Zemní koaxiální vedení, nezaměřené
	Zemní optické vedení, zaměřené		Nadzemní koaxiální vedení (převěš)
	Zemní optické vedení, nezaměřené		Koaxiální trasa v kolektoru / kabelovodu
	Nadzemní optické vedení (převěš)		Koaxiální trasa vedená vnitřkem domu
	Optická trasa v kolektoru / kabelovodu		Pronajaté zemní koaxiální vedení
	Cizí zemní trasa, v níž jsou pronajatá optická vlákna		Pronajaté nadzemní koaxiální vedení
	Cizí nadzemní trasa, v níž jsou pronajatá optická vlákna		Metalické vedení
	Cizí kolektorová trasa, v níž jsou pronajatá optická vlákna		Plánované vedení pod ÚR
	Optická trasa vedená vnitřkem domu		HDP trubky zaměřené
	Zemní koaxiální vedení, zaměřené		HDP trubky nezaměřené
			Plánované vedení v projekci



UNI Promotion s.r.o.  
Šlikova 294/31, 169 00 Praha 6  
IČ: 29136032, DIČ: CZ29136032  
OR MS v Praze, oddíl C, vložka 203057

newtel.

**ŽADATEL:**

MORAVIA CONSULT Olomouc a.s.  
Legionářská 1085/8, 77900 Olomouc  
IČ: 64610357, DIČ: CZ64610357

**KORESPONDENČNÍ ADRESA:**

MORAVIA CONSULT Olomouc a.s.  
Legionářská 1085/8  
77900 Olomouc

**NAŠE ZNAČKA:**  
133414250

**VAŠE ZNAČKA:**

**VYSTAVIL:**  
Nikola Axamitová

**TELEFON:**  
725 293 593

**Věc: Vyjádření k existenci sítí společnosti NEW TELEKOM, spol. s r.o.**

**Název akce:** Rozšíření CDP Přerov - nová budova

V zastoupení společnosti NEW TELEKOM, spol. s r.o. vydáváme následující stanovisko:

K Vaší žádosti po prošetření aktuálního stavu sítí sdělujeme, že v uvedené lokalitě nedojde ke styku s žádným zařízením vedeným ve správě společnosti NEW TELEKOM, spol. s r.o.. Z hlediska zájmu společnosti NEW TELEKOM, spol. s r.o. nemáme tedy ke shora uvedené akci námitky.

V Praze dne 21.02.2023

**Platnost tohoto vyjádření je jeden rok od data vystavení.**

Váš dopis zn.: elektronické podání  
 Ze dne: 08.02.2023  
 Naše značka: OLTERM/20230208-005/ES

**MORAVIA CONSULT  
 Olomouc a.s.**

Legionářská 1085/8  
 77900 Olomouc

Vyžuje: Ing. Petr Dvořák  
 Telefon: 585 705 103  
 E-mail: petr.dvorak@olterm.cz  
 Datum: 08.02.2023

**Vyžádání k existenci sítí  
 provozovaných společností  
 OLTERM & TD Olomouc, a.s.**

Název akce:	Rozšíření CDP Pěrov - nová budova	
Lokalizační údaje:	Okres:	Pěrov
	Obec:	Pěrov
	Název k.ú.:	Pěrov
Zájmové území:	Vymezeno v situaci uvedené v příloze	
Kontaktní osoba:	Andrea Vávrová	
Kontaktní údaje: tel., e-mail	605229110, vavrova@moravia.cz	
Platnost vyžádání:	1 rok ode dne vyhotovení 08.02.2023	

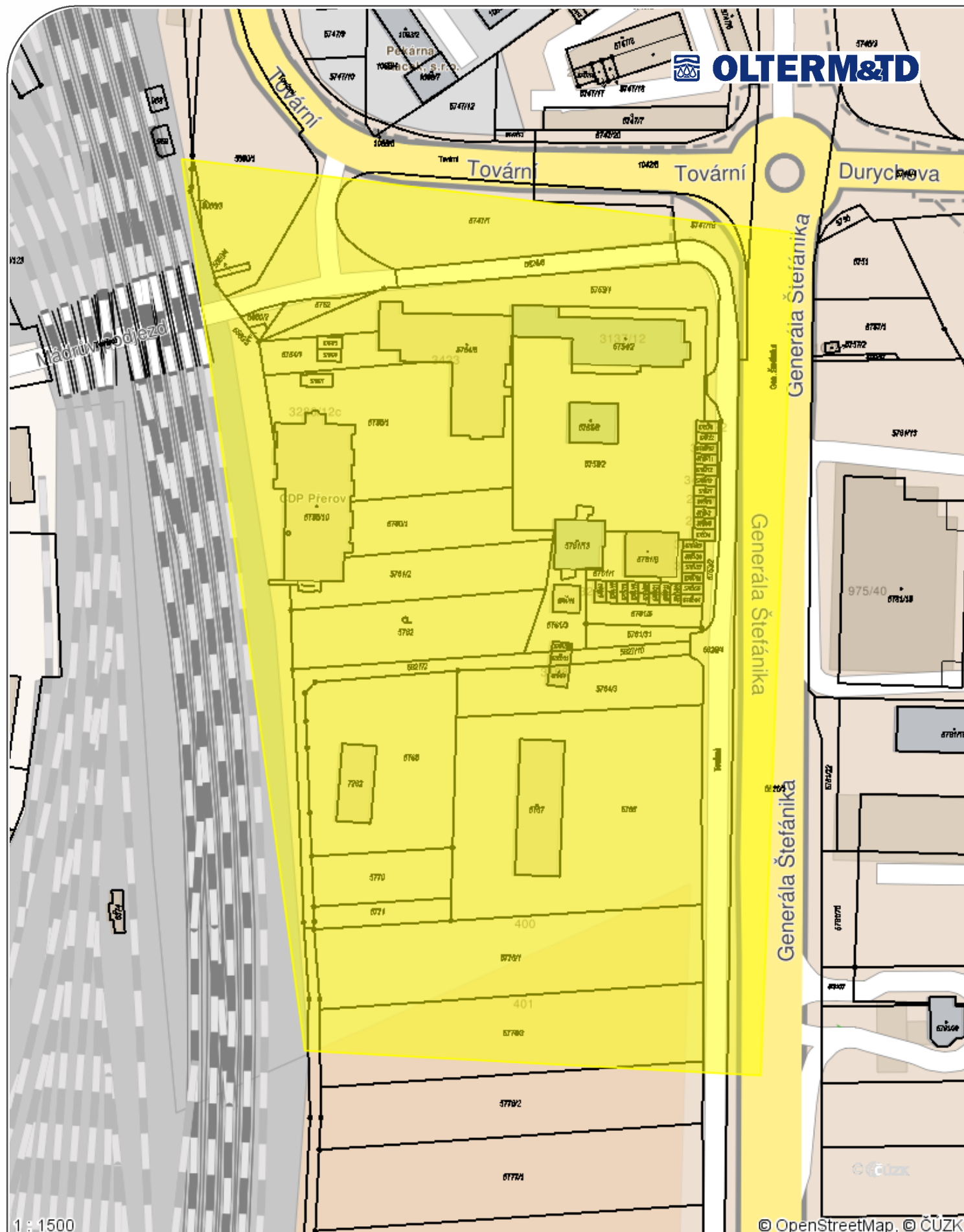
Ve Vámi vyznačeném zájmovém území

**nedojde k dotčení**

zařízení ve správě OLTERM & TD Olomouc, a.s.

**Ve Vámi vyznačeném zájmovém území se vyjadřují také další společnosti skupiny Veolia Energie R, a.s. Vyžádání jsou zaevidována v samostatných dokumentech pod jednacím čísly: RSTM/20230208-008/ES.**

**Ing. Martina Husíková**  
 Vedoucí technického útvaru  
 OLTERM & TD Olomouc, a.s.  
 Tel.: +420 585 705 124  
 E-mail: martina.husickova@olterm.cz



**Příloha .1**

**Datum: 08.02.2023**

**Vypracoval: Ing. Petr Dvořák**

#### Legenda:

- Tepelné podzemní rozvody
- Tepelné nadzemní rozvody
- Ostatní podzemní rozvody
- Ostatní nadzemní rozvody
- Stavební objekty

Váš dopis zn.: elektronické podání  
Ze dne: 09.03.2023  
Naše zna ka: OLTERM/20230309-004/ES

**MORAVIA CONSULT  
Olomouc a.s.**

Legioná ská 1085/8  
77900 Olomouc

Vy izuje: Ing. Petr Dvo ák  
Telefon: 585 705 103  
E-mail: petr.dvorak@olterm.cz  
Datum: 10.03.2023

**Vyjád ení k existenci sítí  
provozovaných spole ností  
OLTERM & TD Olomouc, a.s.**

Název akce:	Rozší ení CDP P erov - nová budova	
Lokaliza ní údaje:	Okres:	P erov
	Obec:	P erov
	Název k.ú.:	Lov šice u P erova
Zájmové území:	Vymezeno v situaci uvedené v p íloze	
Kontaktní osoba:	Bc. Andrea Vávrová	
Kontaktní údaje: tel., e-mail	605229110, vavrova@moravia.cz	
Platnost vyjád ení:	1 rok ode dne vyhotovení 10.03.2023	

Ve Vámi vyzna eném zájmovém území

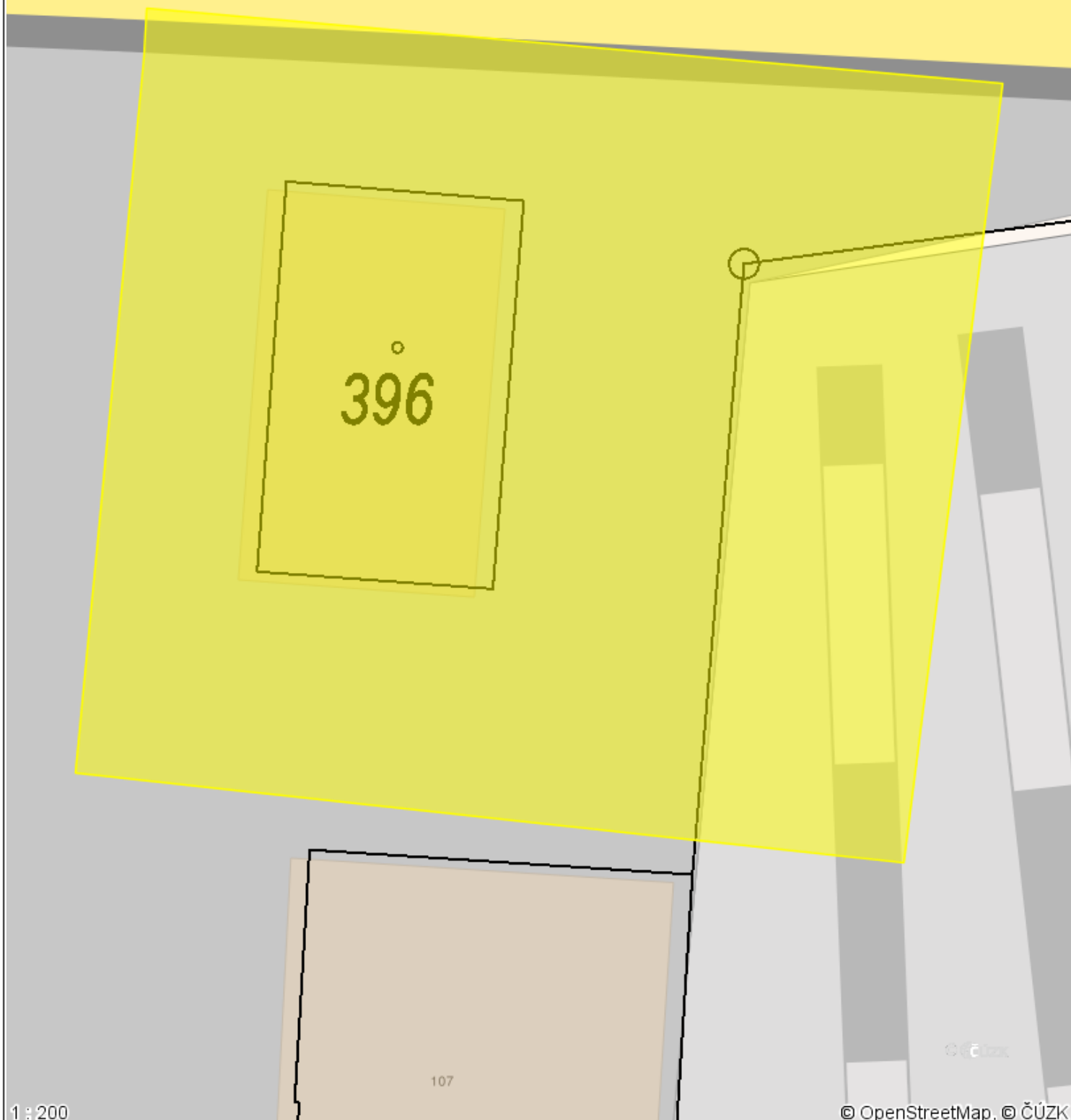
**nedojde k dot ení**

za ízení ve správ OLTERM & TD Olomouc, a.s.

**Ve Vámi vyzna eném zájmovém území se vyjad ují také další spole nosti skupiny Veolia Energie R, a.s. Vyjád ení jsou zaevidována v samostatných dokumentech pod jednacími ísly: RSTM/20230309-005/ES.**

**Ing. Martina Husí ková**  
Vedoucí technického útvaru  
OLTERM & TD Olomouc, a.s.  
Tel.: +420 585 705 124  
E-mail: martina.husickova@olterm.cz





**Příloha .1**

Datum: **10.03.2023**

Vyřizuje: **Ing. Petr Dvořák**

### Legenda:

- Tepelné podzemní rozvody
- Tepelné nadzemní rozvody
- Ostatní podzemní rozvody
- Ostatní nadzemní rozvody
- Stavební objekty

Váš dopis zn.: elektronické podání  
Ze dne: 09.03.2023  
Naše zna ka: OLTERM/20230309-005/ES

**MORAVIA CONSULT  
Olomouc a.s.**

Legioná ská 1085/8  
77900 Olomouc

Vy izuje: Ing. Petr Dvo ák  
Telefon: 585 705 103  
E-mail: petr.dvorak@olterm.cz  
Datum: 10.03.2023

**Vyjád ení k existenci sítí  
provozovaných spole ností  
OLTERM & TD Olomouc, a.s.**

Název akce:	Rozší ení CDP P erov - nová budova	
Lokaliza ní údaje:	Okres:	P erov
	Obec:	P erov
	Název k.ú.:	P erov
Zájmové území:	Vymezeno v situaci uvedené v p íloze	
Kontaktní osoba:	Bc. Andrea Vávrová	
Kontaktní údaje: tel., e-mail	605229110, vavrova@moravia.cz	
Platnost vyjád ení:	1 rok ode dne vyhotovení 10.03.2023	

Ve Vámi vyzna eném zájmovém území

**nedojde k dot ení**

za ízení ve správ OLTERM & TD Olomouc, a.s.

**Ve Vámi vyzna eném zájmovém území se vyjad ují také další spole nosti skupiny Veolia Energie R, a.s. Vyjád ení jsou zaevidována v samostatných dokumentech pod jednacími ísly: RSTM/20230309-006/ES.**

**Ing. Martina Husí ková**  
Vedoucí technického útvaru  
OLTERM & TD Olomouc, a.s.  
Tel.: +420 585 705 124  
E-mail: martina.husickova@olterm.cz

7261/2  
6868/97

Evangelický  
hřbitov

© ČÚZK

1 : 100






© OpenStreetMap, © ČÚZK

**Příloha .1**

Datum: **10.03.2023**

Vyřizuje: **Ing. Petr Dvořák**

**Legenda:**

-  Tepelné podzemní rozvody
-  Tepelné nadzemní rozvody
-  Ostatní podzemní rozvody
-  Ostatní nadzemní rozvody
-  Stavební objekty

Váš dopis zn. e-mail  
Ze dne 8. 2. 2023  
Naše zn. 8374/2023-SŽ-OR OVA-OPS  
Listů/příloh 2/3

Vyřizuje Ing. Otakar Srovnal  
Mobil +420 724 590 159  
E-mail Srovnal@spravazeleznic.cz

Datum 24. února 2023

MORAVIA CONSULT Olomouc a.s.  
Bc. Andrea Vávrová  
Legionářská 1085/8  
779 00 Olomouc  
E: [vavrova@moravia.cz](mailto:vavrova@moravia.cz)

Na základě předložené žádosti a dokumentace stavby vydává Správa železnic, státní organizace (dále jen „Správa železnic“), Oblastní ředitelství Ostrava (dále jen „OR Ostrava“), toto

### Vyjádření k existenci inženýrských sítí

pro zpracování projektové dokumentace pro stavební povolení stavby:

Název stavby: **Rozšíření CDP Přerov – nová budova  
Trafostanice TS2 a TS6**  
Místo stavby: **k. ú. Přerov, pozemek Českých drah, a.s., p. č. 7261/2;**  
Trať: **č. 001 Praha – Česká Třebová – Přerov – Bohumín /dle KJŘ/;**  
Traťový úsek/ km: **1891AR žst. Přerov – (sudé koleje č. 18-26), km 185,530 – 185,550;**  
Místo stavby: **k. ú. Lověšice u Přerova, pozemek Českých drah, a.s., p. č. 521,1;**  
Trať: **č. 001 Praha – Česká Třebová – Přerov – Bohumín /dle KJŘ/;**  
Traťový úsek/ km: **1891A1 žst. Přerov přednádraží, km 181,290 – 181,310;  
1891A1 žst. Přerov přednádraží, km 182,565 – 182,787;**  
Stavebník: **Správa železnic, státní organizace, Stavební správa východ,  
Nerudova 773/1, 779 00 Olomouc**  
Žadatel/ Projektant: **MORAVIA CONSULT Olomouc a.s., Legionářská 1085/8,  
779 00 Olomouc**

V zájmovém území se nacházejí inženýrské sítě Správy železnic a je nutné respektovat následující vyjádření:

#### 1. Správa elektrotechniky a energetiky Olomouc (SEE Olomouc)

/Karla Čepeláková, T: 972 741 200, E: [Cepelakova@spravazeleznic.cz](mailto:Cepelakova@spravazeleznic.cz)/

- Elektrická zařízení vn a nn, které je v údržbě SEE Olomouc je informativně zakresleno v příložených situacích (viz příloha č. 1).
- V zájmovém území se nachází trasa zemního vn kabelu 6 kV ve správě SNTZ Olomouc, které je zvýrazněno zeleně (viz příloha č. 1). Před zahájením zemních prací nutno odborně vytyčit vn kabel 6 kV. Při provádění zemních prací je třeba zabránit poškození kabelu.

#### 2. Správa sdělovací a zabezpečovací techniky Olomouc (SSZT Olomouc)

/Ing. Janka Hojgrová, M: 725 344 876, E: [Hojgrova@spravazeleznic.cz](mailto:Hojgrova@spravazeleznic.cz)/

- Kabely ve správě SSZT Olomouc jsou informativně zakresleny v příloze (viz příloha č. 2).
- Objednávku na přesné vytyčení jejich polohy zašlete v předstihu 14ti dnů na naši adresu a pro urychlení je možné poslat objednávku e-mailem na adresu: [Hojgrova@spravazeleznic.cz](mailto:Hojgrova@spravazeleznic.cz). V objednávce uveďte č. j. tohoto vyjádření. Nejméně 15 dnů před zahájením prací předložte kopii objednávky a toto vyjádření vedoucímu provozního střediska Přerov, **Stanislav Basel, M: 724 526 124, E: [Basel@spravazeleznic.cz](mailto:Basel@spravazeleznic.cz)**, který Vám zajistí vytyčení. Splatnost vydané faktury je 14 dní od vystavení.



Při křížení je nutné dodržet ČSN 73 6005 a TNŽ 34 2609. Práce v blízkosti kabelů musí být prováděny ručně! Podmínkou umístění stavby je nutnost zabezpečení kabelové trasy, která je v blízkosti plánovaných stavebních prací a mohlo by dojít k poškození těchto kabelů pojižděním stavebních mechanismů. Nedodržení těchto podmínek je hrubým porušením právní povinnosti dle zák. 266/1994 Sb. o dráhách ve znění zák. č. 23/2000 Sb.

### 3. Centrum telematiky a diagnostiky (CTD)

/Dipl. technik Jiří Sládek, T: 972 322 566, M: 725 122 904, E: [SladekJ@spravazeleznic.cz/](mailto:SladekJ@spravazeleznic.cz/)

- Při realizaci akce „Rozšíření CDP Přerov – nová budova (TS2 a TS6)“ dojde ke styku s telekomunikačním vedením MK – místní kabelizace, DK – dálkový kabel, TK – traťový kabel, DOK – dálkový optický kabel, MOK – místní optický kabel, HDPE trubky v majetku Správy železnic, které je chráněno ochranným pásmem dle § 102 zákona č. 127/2005 Sb., o elektronických komunikacích, viz vyjádření ČD-Telematika a.s. ze dne 19. 1. 2023. (viz příloha č. 3)
- Požadujeme před započítáním stavby objednat u ČD-Telematika a.s. vytyčení těchto kabelů a v případě, že by stavbou došlo k přiblížení k jejich trasám, je nutné projednat způsob jeho ochrany s majitelem, tj. Správa železnic, Centrum telematiky a diagnostiky dle platných *Všeobecných podmínek pro kabely Správy železnic, státní organizace*.
- Trasu kabelu včetně případných ochranných opatření požadujeme zapracovat do projektové dokumentace a tu předložit na Správu železnic, Centrum telematiky a diagnostiky a ČD-Telematika a.s. k odsouhlasení.

### 4. ČD-Telematika a.s. (ČD-T)

/Jana Taťáková, T: 972 723 500, M: 702 153 399, E: [Jana.Tatakova@cdt.cz/](mailto:Jana.Tatakova@cdt.cz/)

- V zájmovém území se nachází kabelové trasy MK – místní kabelizace (Správa železnic, CTD), DK – dálkový kabel (Správa železnic, CTD), TK – traťový kabel (Správa železnic, CTD), DOK – dálkový optický kabel (Správa železnic, CTD), MOK – místní optický kabel (Správa železnic, CTD), HDPE trubky (Správa železnic, CTD), OK – optický kabel (ČD-T), HDPE trubky (ČD-T), jehož přesná poloha se musí zjistit vytyčením (viz příloha č. 3).
- Kontaktní osoba pro vytyčení: **Miroslav Nuc, M: 724 106 290, E: [Miroslav.Nuc@cdt.cz](mailto:Miroslav.Nuc@cdt.cz)**.

### Ostatní:

Vyjádření se týká území pouze v rozsahu dle předložené žádosti s platností **2 let** od data vydání tohoto souhrnného stanoviska.

**Toto souhrnné stanovisko k existenci inženýrských sítí nelze použít jako souhlas se stavbou pro územní řízení, stavební řízení ani k realizaci stavby.**

**Žádáme o předložení dalšího stupně projektové dokumentace respektující uvedená vyjádření k posouzení.**

**Ing. Jiří MACHO**

ředitel Oblastního ředitelství Ostrava

### Přílohy:

(Ke stažení jsou přílohy uloženy na <https://datashare.spravazeleznic.cz/ad/index.php/s/X65ng5QL41bDWbJ>)

Příloha č. 1 - Zákres kabelových tras ve správě SEE Olomouc (Prerov\_SEE OLC);

Příloha č. 2 - Zákres kabelových tras ve správě SSZT Olomouc (Prerov\_SSZT OLC);

Příloha č. 3 - Vyjádření ČD-Telematika, a.s.: (Vyjadreni\_1202302894\_CD-T.pdf);

**Ověřovací doložka změny datového formátu dokumentu podle § 69a zákona č. 499/2004 Sb.**

**Doložka číslo:** 3415756

**Původní datový formát:** application/pdf

**UUID původní komponenty:** ac10e179-13fd-4b4f-9c76-e438838414dd

**Jméno a příjmení osoby, která změnu formátu dokumentu provedla:**

System ERMS (zpracovatel dokumentu Otakar SROVNAL)

**Subjekt, který změnu formátu provedl:** Správa železnic, státní organizace

**Datum vyhotovení ověřovací doložky:** 24.02.2023 09:04:00



f0716af9-def7-4cf6-82ef-153cb556109c

Technické služby města Přerova, s.r.o.  
Na Hrázi 3165/17, Přerov I-Město, 750 02 Přerov  
IČO: 27841090, DIČ: CZ27841090



Obchodní rejstřík, vedený krajským  
soudem v Ostravě, oddíl C, vložka 43227  
e-mail: info@tsmpr.cz, www.tsmpr.cz



MORAVIA CONSULT Olomouc  
Legionářská 1085/8  
77900 Olomouc

Vyřizuje: p.Polívková 606 780 373

v Přerově 17.2.2023

**Věc :** Vyjádření k existenci sítí veřejného osvětlení na stavbu:

**Rozšíření CDP Přerov – nová budova.**

K výše uvedené akci Vám sdělujeme, že ve výše uvedené lokalitě dle přiložené situace se **nenachází** kabely veřejného osvětlení, které jsou ve správě TSMPr, s r.o..

S pozdravem

Technické služby  
města Přerova, s.r.o.  
Na Hrázi 3165/17  
Přerov I - Město, PSČ 750 02  
IČ: 27841090 DIČ: CZ27841090

  
Zdena Polívková

Odborný referent správy majetku



---

ŽADATELMORAVIA CONSULT Olomouc a.s.

---

NAŠE ZNAČKA  
0201526893

VYŘIZUJE / LINKA

VYŘÍZENO DNE  
08.02.2023

---

**Sdělení o existenci komunikačního vedení společnosti Telco Pro Services, a. s.**Název akce: **Rozšíření CDP Přerov - nová budova**Účel: **Informativní**

Vážený zákazníku,  
dovolujeme si reagovat na Vaši žádost číslo 0201526893 ze dne 08.02.2023, která se týkala sdělení o existenci komunikačního zařízení na Vámi určeném zájmovém území.

Dle vědomí společnosti Telco Pro Services, a. s., se na Vámi vymezeném zájmovém území:  
**nenachází komunikační zařízení v majetku společnosti Telco Pro Services, a. s.**

Zároveň si Vás dovoluujeme upozornit, že není vyloučeno, že se ve Vámi vymezeném zájmovém území nachází jiné zařízení, které není v majetku společnosti Telco Pro Services, a. s.

Toto sdělení je platné do 08.02.2024.

V souvislosti s výše uvedeným si Vás dovoluujeme upozornit, že sdělení o existenci či neexistenci sítě představuje skutečnosti tvořící obchodní tajemství společnosti Telco Pro Services, a. s. Poskytnuté informace jsou dále také důvěrnými informacemi společnosti Telco Pro Services, a. s. Z výše uvedených důvodů si Vás proto společnost Telco Pro Services, a. s., dovoluje upozornit, že s poskytnutými informacemi je potřeba nakládat dle platných právních předpisů, v opačném případě se vystavujete postihu ve smyslu platné právní úpravy. V této souvislosti si Vás dovoluujeme rovněž upozornit, že požadované informace nesmí být předány, sděleny, využity, zpřístupněny, či jiným způsobem postoupeny na jakoukoli třetí osobu bez předchozího prokazatelného souhlasu společnosti Telco Pro Services, a. s. Informace o existenci sítě mohou být využity pouze pro účel, pro který byly vyžádány.

S pozdravem

**Telco Pro Services, a. s.**

Praha, Praha 4  
Duhová 1531/3  
PSČ 140 00  
IČ: 29148278

**Přílohy**

Situační výkres zájmového území

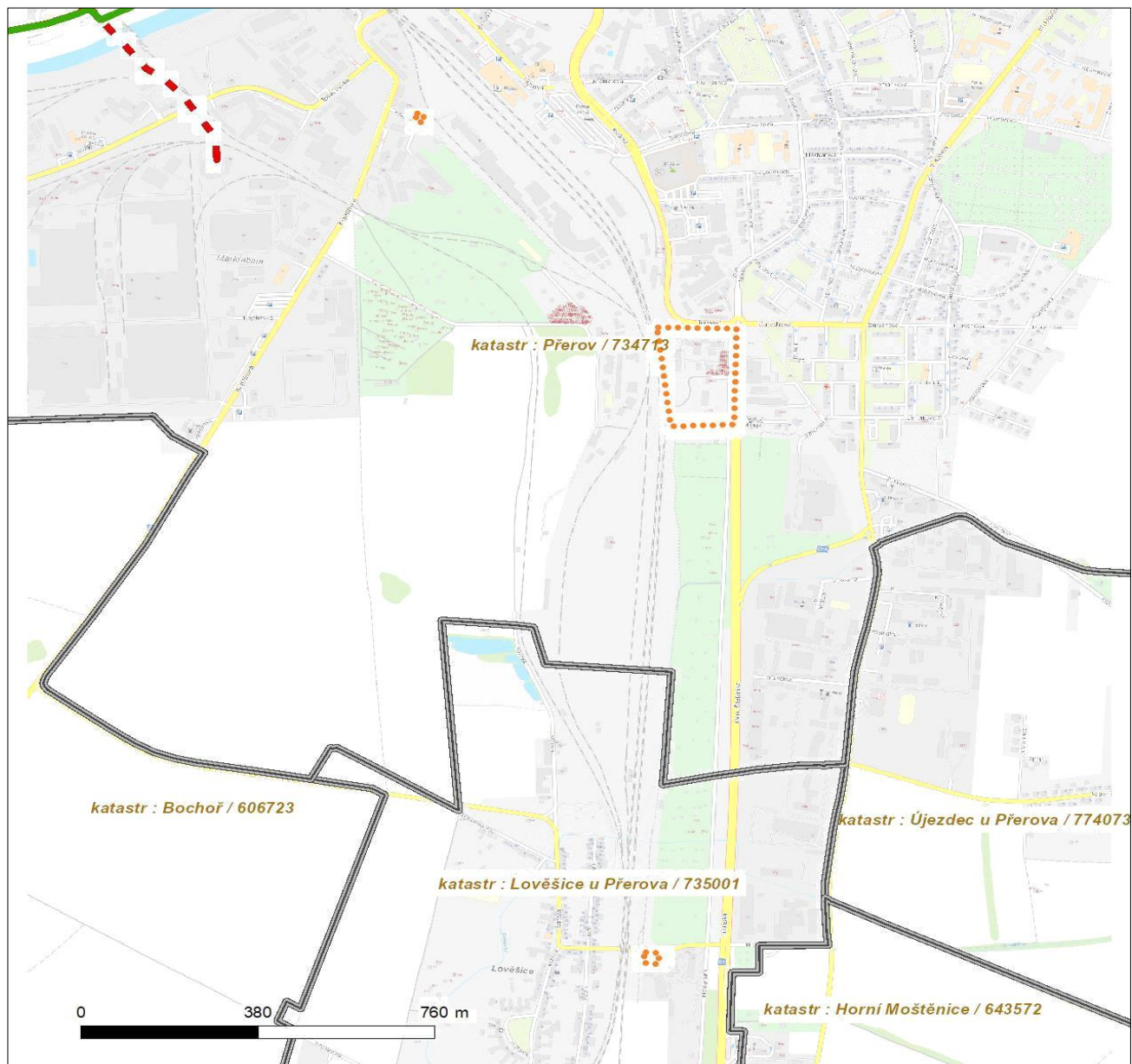




Platí pouze se sdělením číslo 0201526893.

Zakreslené polohy zařízení v příloze jsou pouze informativní.

### Situační výkres zájmového území



#### LEGENDA

- |                                     |                                       |
|-------------------------------------|---------------------------------------|
| ■ ■ ■ ■ ■ Nadzemní optické vedení   | ■ ■ ■ ■ ■ Radioreléový spoj vzduch    |
| ■ ■ ■ ■ ■ Podzemní optické vedení   | ● ● ● ● ● Zájmové území               |
| ■ ■ ■ ■ ■ Nadzemní metalické vedení | — — — — — Hranice katastrálního území |
| ■ ■ ■ ■ ■ Podzemní metalické vedení |                                       |



Teplo Přerov a. s.  
Blahoslavova 1499/7, 750 02 Přerov

Zapsaná v obchodním rejstříku, vedeném u Krajského soudu v Ostravě, oddíl B, vložka 1839

**MORAVIA CONSULT Olomouc a.s.**  
**Bc. Andrea Vávrová**  
**Legionářská 1085/8**  
**779 00 Olomouc**

VÁŠ DOPIS ZNAČKY / ZE DNE

NAŠE ZNAČKA  
100/23/Mat/

VYŘIZUJE / LINKA  
Matejov/kl.77

DATUM ODESLÁNÍ  
15.2.2023


**VĚC** **Vyjádření se k existenci tepelných sítí ve správě společnosti Teplo Přerov a.s.**

K Vaší žádosti o vyjádření k existenci sítí pro akci „**Rozšíření CDP Přerov - nová budova**“ Vám sdělujeme, že v místě plánované stavby se tepelné sítě v majetku společnosti Teplo Přerov a.s. nenachází.

Toto vyjádření je platné pouze pro zájmové území určené a zároveň vyznačené žadatelem.

Platnost tohoto vyjádření je 2 roky.

S pozdravem

  
Ing. Filip Černý  
ředitel

 **TEPLO** 4  
PŘEROV a.s.  
Blahoslavova 1499/7  
750 02 Přerov I - Město  
IČ: 25391453 DIČ CZ25391453

Vyřizuje:

TELEFON  
581 217 295  
581 250 850-79

FAX  
581 217 306

BANKOVNÍ SPOJENÍ  
ČSOB Přerov  
č. ú. 153172938/0300

IČO  
25391453

DIČ  
CZ25391453



Vyřizuje: Dundáček Petr

E-mail: petr.dundacek@t-mobile.cz

MORAVIA CONSULT

Olomouc a.s.

Andrea Vávrová

Legionářská 1085/8

77900 Olomouc

Naše značka: **E07426/23**

V Praze dne: **8.2.2023**

**Vyjádření a stanovení podmínek pro udělení souhlasu s umístěním stavby v ochranném pásmu sítě technické infrastruktury ( TI ) společnosti T-Mobile Czech Republic a.s.**

Vydané podle § 101 ZÁKONA Č. 127/2005 Sb., o elektronických komunikacích a o změně některých souvisejících zákonů ( zákon o elektronických komunikacích – dále jen ZEK ), ve znění pozdějších předpisů a §161 zákona č. 183/2006 Sb., o územním plánování a stavebním řádu ( stavební zákon) či dle dalších příslušných právních předpisů

**Věc:** **Rozšíření CDP Přerov - nová budova**

Stupeň: Prověření existence sítě

Na základě předložených projektových podkladů dáváme **souhlasné stanovisko k vydání Územního souhlasu / rozhodnutí (Stavebního povolení) a následně souhlas s realizací stavby.**

Dle předložených dokladů nedojde ke kolizi s technickou infrastrukturou společnosti **T-Mobile Czech Republic a.s.**

**Toto stanovisko má platnost 1 rok a nelze prodloužit. Po uplynutí platnosti zadejte žádost o nové stanovisko na:**  
<https://ochranasiti.t-mobile.cz/vyjadreni/>

**T-Mobile**  
 T-Mobile Czech Republic a.s.  
 Tomášova 2144/1  
 148 00 Praha 4  
 IČ 649 49 681, DIČ CZ64949681

.....  
 Ochrana sítí  
 Technologický úsek

**V další komunikaci nebo požadavku doplňujících dotazů, uvádějte do „Předmětu“ e-mailu vždy číslo jednací.**



Příloha č. 1

## Rekapitulace žádosti o vyjádření k existenci sítě elektronických komunikací

Číslo žádosti: **E07426/23**  
Název stavby /akce: **Rozšíření CDP Přerov - nová budova**  
Datum podání žádosti: **8.2.2023**  
Důvod žádosti: **Prověření existence sítě**  
Popis jiného důvodu žádosti: **Předprojektová příprava**  
Poznámka: **Stavba zahrnuje 3 zájmová území - samotný areál CDP Přerov, trafostanice TS2 a TS6.**

## Žadatel

Firma / organizace: **MORAVIA CONSULT Olomouc a.s.**  
IČ: **64610357**  
DIČ:  
Kontaktní osoba: **Andrea Vávrová**  
Adresa: **Legionářská 1085/8**  
Město / obec: **Olomouc**  
PSČ: **77900**  
Stát:  
E-mail: **vavrova@moravia.cz**  
Telefonní číslo: **605229110**

## Stavebník

Firma / organizace: **Správa železnic, státní organizace**  
Kontaktní osoba: **Andrea Vávrová**  
Adresa: **Dlážděná 1003/7**  
Město / obec: **Praha**  
PSČ: **11000**  
Stát:  
E-mail: **vavrova@moravia.cz**  
Telefonní číslo: **605229110**

## Stavba

Výška nad terénem (metry): **49 m**  
Projektant: **MORAVIA CONSULT Olomouc a.s.**  
Druh stavby: **Průmyslové stavby**  
Hodnota projektu: **1600 mil. Kč**  
Měsíc zahájení stavby: **4/2024**  
Měsíc ukončení stavby: **3/2027**

## Odeslání stanoviska

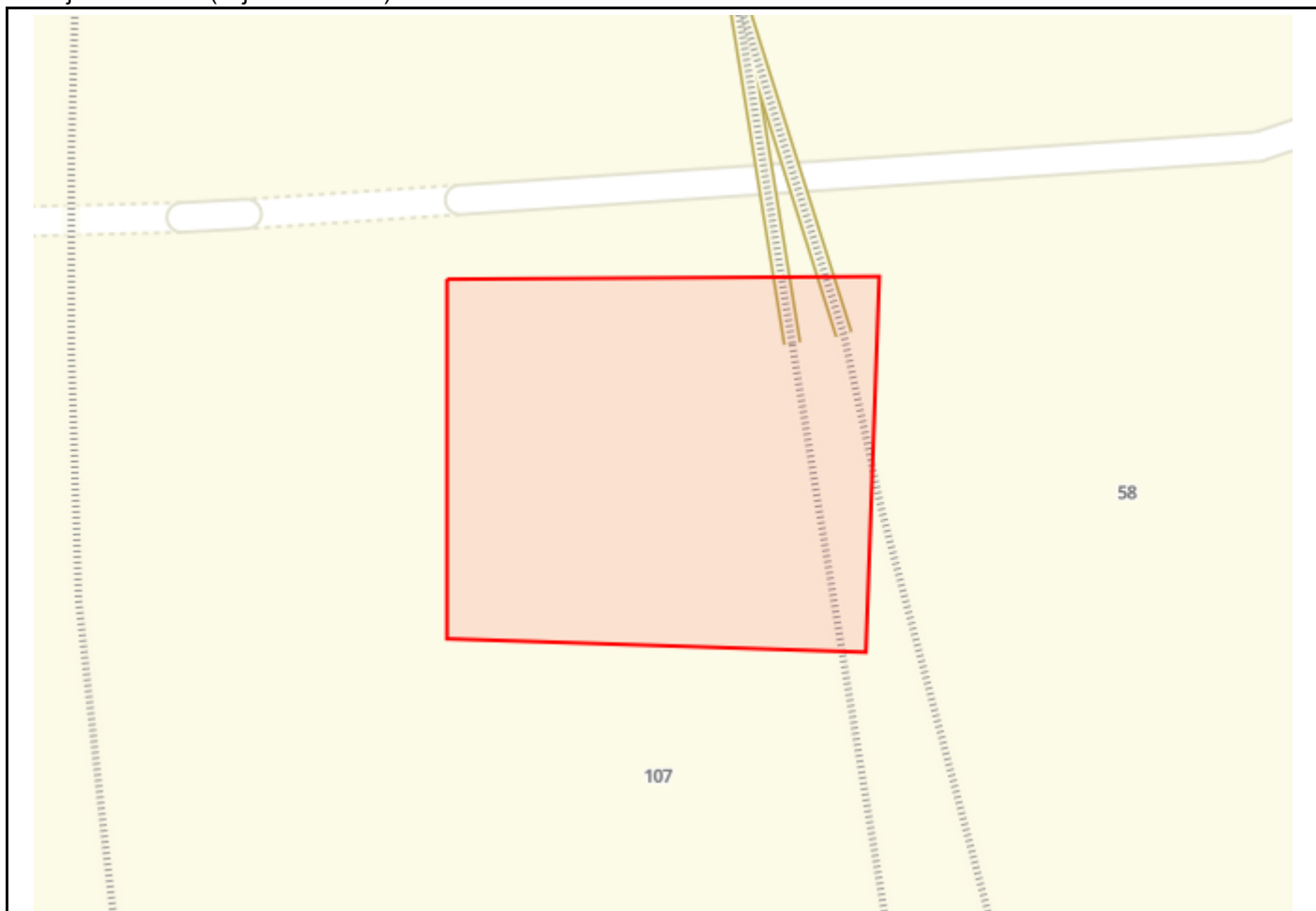
E-mail: **vavrova@moravia.cz**



Příloha č. 2















## Situační plán

Zájmová oblast (zájmové oblasti) zadaná žadatelem



Map data © OpenStreetMap contributors, CC BY-SA

### Legenda:

	Optické trasy TMCZ 1		Optické trasy sítě PASNET		Elektro trasy NN
	Optická technologie TMCZ 1		Optická technologie sítě PASNET		Elektro technologie NN
	Základnové stanice		Základnové stanice s elektropřípojkou		Základnové stanice s plánované
	Body sítě				
Druhy sítí:					
	Geodeticky zaměřené		Přibližný průběh		Plánovaný průběh
			Nadzemní vedení		

Geometrie zájmové oblasti (zájmových oblastí) žádosti ve formátu WKT a souřadnicovém systému S-JTSK. Zkopírováním textu lze geometrii zobrazit v jakémkoli softwaru podporujícím formát WKT.

POLYGON((-534435.73153408 -1141143.51137953,-534404.535202073 -1141146.33750792,-534408.121338127 -1141173.27773404,-534438.237367949 -1141169.38675245,-534435.73153408 -1141143.51137953))



Vyřizuje: Dundáček Petr

E-mail: petr.dundacek@t-mobile.cz

Číslo jednací: E07424/23

MORAVIA CONSULT  
Olomouc a.s.  
Andrea Vávrová  
Legionářská 1085/8  
77900 Olomouc

V Praze dne: 17.2.2023

**Vyjádření a stanovení podmínek pro udělení souhlasu s umístěním stavby v ochranném pásmu sítě technické infrastruktury ( TI ) společnosti T-Mobile Czech Republic a.s.**

Vydané podle § 101 ZÁKONA Č. 127/2005 Sb., o elektronických komunikacích a o změně některých souvisejících zákonů ( zákon o elektronických komunikacích – dále jen ZEK ), ve znění pozdějších předpisů a §161 zákona č. 183/2006 Sb., o územním plánování a stavebním řádu ( stavební zákon ) či dle dalších příslušných právních předpisů

**Věc: Rozšíření CDP Přerov - nová budova**

Stupeň: Prověření existence sítě Předprojektová příprava

V dané lokalitě se nachází technická infrastruktura (TI) společnosti **T-Mobile Czech Republic a.s. (TMCZ)**, která je nezbytná pro provoz elektronického zařízení veřejné telekomunikační sítě.

Dle předložené dokumentace dojde ke kolizi s TI typu:

Druh TI	TI v kolizi	Příloha
Optické trasy	Ne	V případě kolize postupujte podle instrukcí v příloze č.3
Mikrovlnné (MW) spoje	Ano	V případě kolize postupujte podle instrukcí v příloze č.4
Elektropřipojky (vedení NN)	Ne	V případě kolize postupujte podle instrukcí v příloze č.5
Základnové stanice	Ne	V případě kolize postupujte podle instrukcí v příloze č.6
Body sítě	Ne	V případě kolize postupujte podle instrukcí v příloze č.6

Při splnění podmínek uvedených v přílohách podle druhu kolize s TI souhlasí společnost T-Mobile Czech Republic a.s. s výstavbou v zájmovém území.

Nedodržení těchto podmínek je hrubým porušením právních povinností podle zákona 127/2005 Sb., o elektronických komunikacích.

V případě, že stavebník poškodí TI v majetku nebo správě TMCZ, vzniká TMCZ právo na náhradu škody.

**Toto stanovisko má platnost 1 rok a nelze prodloužit. Po uplynutí platnosti zadejte žádost o nové stanovisko na:**  
<https://ochranasiti.t-mobile.cz/vyjadreni/>

**T-Mobile**  
T-Mobile Czech Republic a.s.  
Tomáškovy 2144/1  
148 00 Praha 4  
IČ 649 49 681, DIČ CZ64949681

Ochrana sítí  
Technologický úsek



Příloha č. 1

## Rekapitulace žádosti o vyjádření k existenci sítě elektronických komunikací

Číslo žádosti: **E07424/23**  
Název stavby /akce: **Rozšíření CDP Přerov - nová budova**  
Datum podání žádosti: **8.2.2023**  
Důvod žádosti: **Prověření existence sítě**  
Popis jiného důvodu žádosti: **Předprojektová příprava**  
Poznámka: **Stavba zahrnuje 3 zájmová území - samotný areál CDP Přerov, trafostanice TS2 a TS6.**

## Žadatel

Firma / organizace: **MORAVIA CONSULT Olomouc a.s.**  
IČ: **64610357**  
DIČ:  
Kontaktní osoba: **Andrea Vávrová**  
Adresa: **Legionářská 1085/8**  
Město / obec: **Olomouc**  
PSČ: **77900**  
Stát:  
E-mail: **vavrova@moravia.cz**  
Telefonní číslo: **605229110**

## Stavebník

Firma / organizace: **Správa železnic, státní organizace**  
Kontaktní osoba: **Andrea Vávrová**  
Adresa: **Dlážděná 1003/7**  
Město / obec: **Praha**  
PSČ: **11000**  
Stát:  
E-mail: **vavrova@moravia.cz**  
Telefonní číslo: **605229110**

## Stavba

Výška nad terénem (metry): **49 m**  
Projektant: **MORAVIA CONSULT Olomouc a.s.**  
Druh stavby: **Průmyslové stavby**  
Hodnota projektu: **1600 mil. Kč**  
Měsíc zahájení stavby:  
Měsíc ukončení stavby:

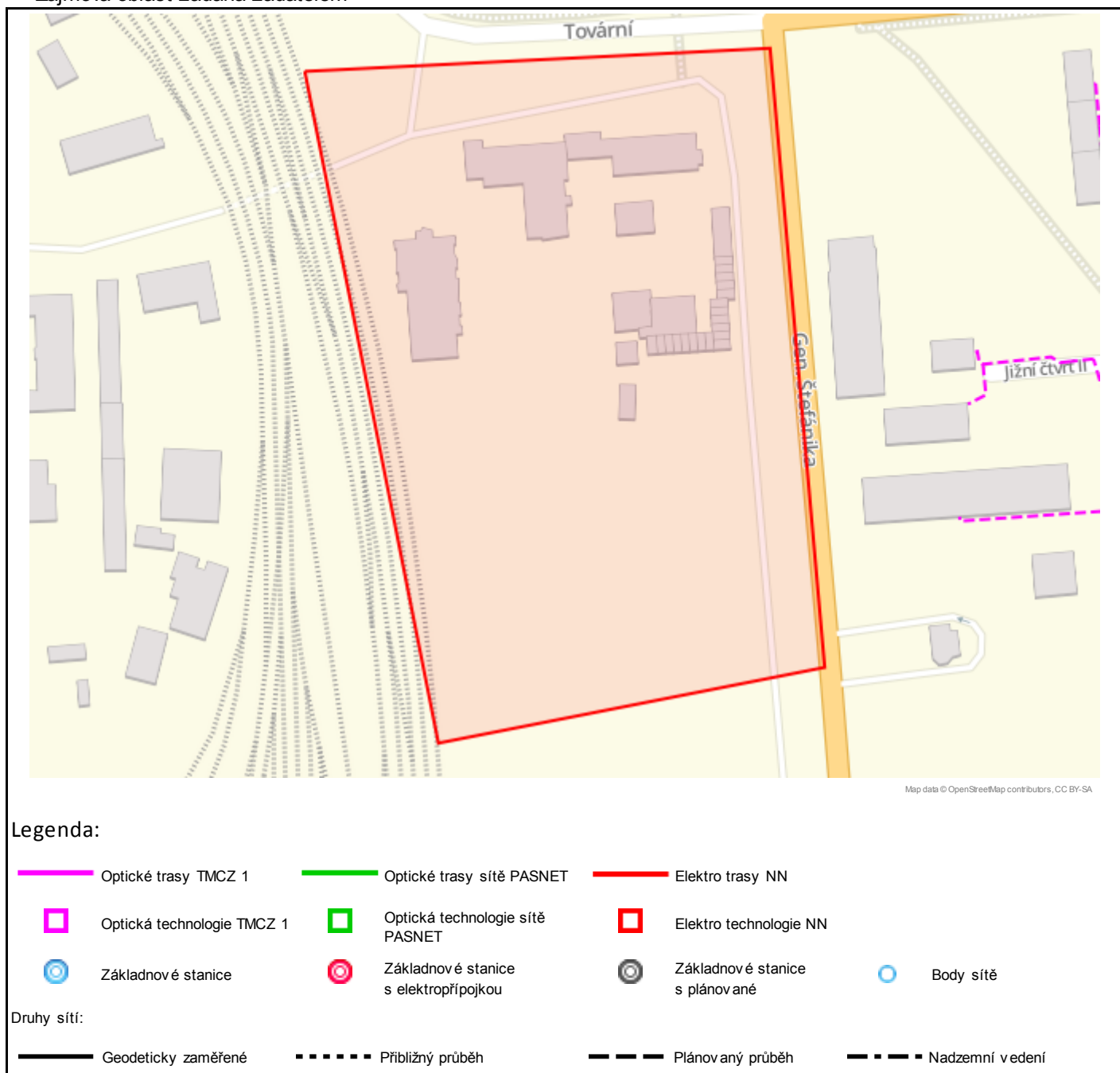
## Odeslání stanoviska

E-mail: **vavrova@moravia.cz**

Příloha č. 2

## Situační plánek podzemních sítí

Zájmová oblast zadaná žadatelem

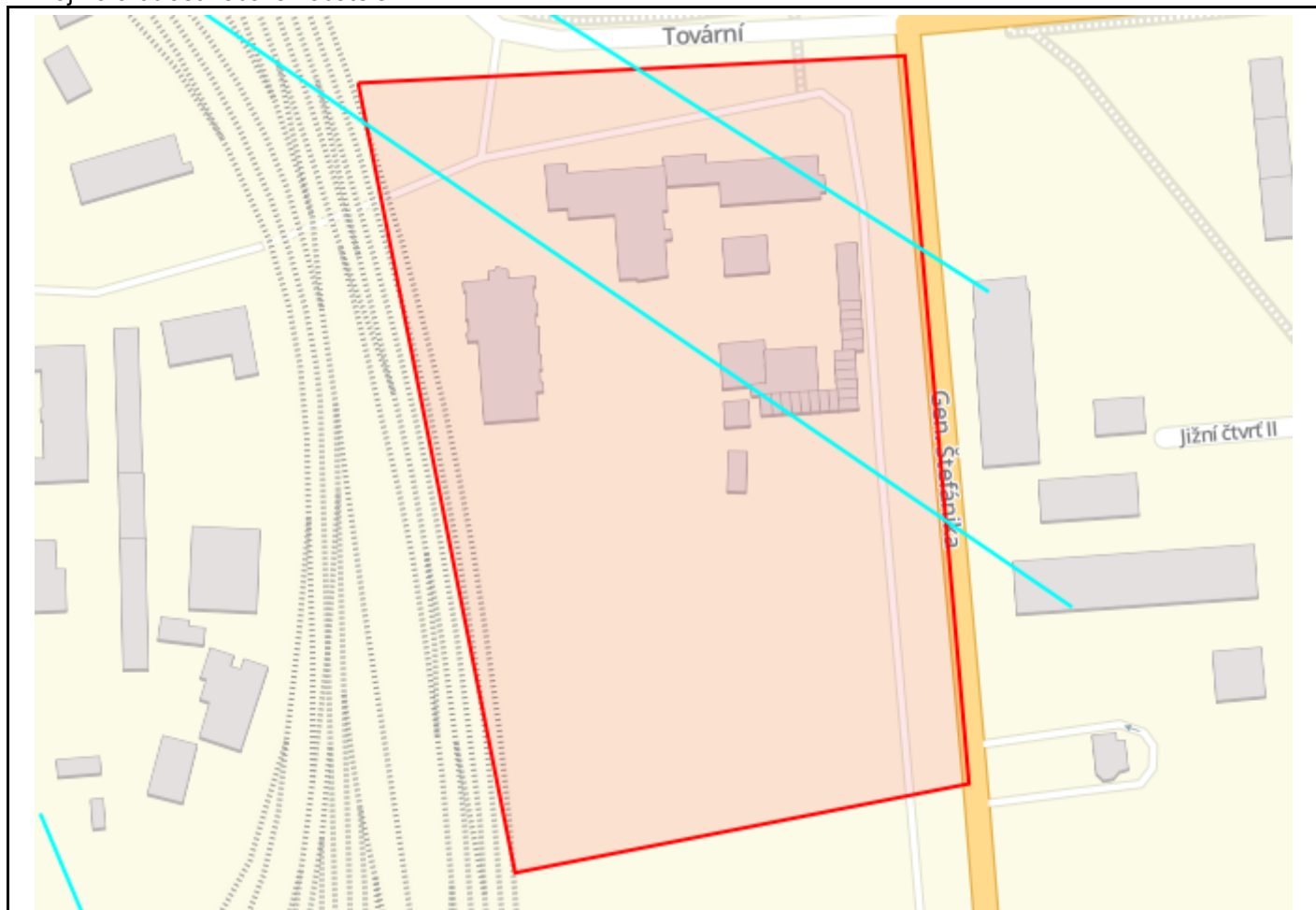


**Jestliže zaměření kabelové trasy v příloze není, tak v elektronické podobě neexistuje a bude nutné vytýčení na náklady investora.**

V další komunikaci nebo požadavku doplňujících dotazů, uvádějte do „Předmětu“ e-mailu vždy číslo jednací.

## Situační plánek mikrovlnných (MW) spojů

Zájmová oblast zadaná žadatelem



### Legenda:

 Mikrovlnné (MW) spoje



Základnové stanice



Základnové stanice  
s elektropřípojkou



Základnové stanice  
s plánovaně



Body sítě

Geometrie zájmové oblasti (zájmových oblastí) žádosti ve formátu WKT a souřadnicovém systému S-JTSK. Zkopírováním textu lze geometrii zobrazit v jakémkoli softwaru podporujícím formát WKT.

POLYGON((-534402.905292068 -1139641.15265624,-534230.943075664 -1139649.23290969,-534232.843891679 -1139878.38075085,-534377.642361183 -1139892.41906505,-534402.905292068 -1139641.15265624))

V další komunikaci nebo požadavku doplňujících dotazů, uvádějte do „Předmětu“ e-mailu vždy číslo jednací.



**Podmínky řešení kolizí s optickou trasou**

**Tuto přílohu použijte pouze v případě kolize s optickou sítí.**  
Vaše žádost je v kolizi s optickou sítí pokud je v tabulce na první straně tohoto dokumentu uvedeno "Ano" na řádku "Optické trasy".

V dotčeném území stavby se nachází technická infrastruktura ( TI ) společnosti T-Mobile Czech Republic a.s. (TMCZ) - optické trasy.

S ohledem na výstavbu nad stávající trasou a v ochranném pásmu požadujeme splnění následujících podmínek:

- Pro řešení níže uvedeného, kontaktujte kontaktního pracovníka.

Stavebník je dále povinen učinit veškerá potřebná opatření tak, aby nedošlo k poškození TI stavebními pracemi, zejména tím, že zajistí:

- písemné vyznění o zahájení prací a to nejméně 15 dnů předem,
- před zahájením zemních prací vytyčení polohy podzemního telekomunikačního vedení a zařízení přímo ve staveništi (trase),
- prokazatelné seznámení pracovníků, kteří budou provádět práce, s polohou vedení (zařízení),
- upozornění organizace provádějící zemní práce na možnou odchylku uloženého vedení (zařízení) od polohy vyznačené ve výkresové dokumentaci,
- upozornění pracovníků, aby dbali při pracích v těchto místech největší opatrností a nepoužívali zde nevhodné nářadí, a také ve vzdálenosti nejméně 1,5m po každé straně vyznačené trasy vedení (zařízení) nepoužívali žádných mechanizačních prostředků (hloubících strojů, sbíječek apod.),
- řádné zabezpečení odkrytého podzemního telekomunikačního vedení (zařízení) proti poškození, odcizení
- odpovídající ochranu kabelů a ochranu kabelové trasy dle platných norem, pokud bude trasa kabelů pojižděna vozidly nebo stavební mechanizací,
- nad trasou TI dodržování zákazu skládek a budování zařízení, která by znemožnila přístup k TI (včetně např. trvalých parkovišť apod.),
- bez souhlasu majitele, správce nesnižoval, ani nezvyšoval krytí nad kabelovými trasami,
- při křížení, příp. souběžích podzemních telekomunikačních vedení byla dodržena ČSN 73 6005 „Prostorové uspořádání sítí technického vybavení“,
- ohlášení ukončení stavby na kontaktního pracovníka TMCZ a jeho pozvání ke všem úkonům v řízení o povolení užívání stavby, aby prováděné práce respektovaly podmínky zákona 127/2005 Sb., o elektronických komunikacích a zákona 183/2006 Sb., Stavební zákon a platných prováděcích vyhlášek.

Pokud v příloze stanoviska není vygenerován soubor ve formátu \*.dgn a dle „Legendy“ v příloze č.2 jde o plánovanou trasu, požadujeme koordinaci.

Kontaktujte Area Koordinátora pro danou oblast: Klvaňová Alena , 603 411 693, [alena.klvanova@t-mobile.cz](mailto:alena.klvanova@t-mobile.cz)

**Kontakt v případě kolize s optickými trasami:**

- servisní partner TMCZ, firma **S COM s.r.o. - Ing.Trnka 603 256 144**, e-mail: [jaroslav.trnka@scm.cz](mailto:jaroslav.trnka@scm.cz), nebo **Michal Čejka 777 587 204**, e-mail: [michal.cejka@scm.cz](mailto:michal.cejka@scm.cz), v jejichž odpovědnosti je kompletní řešení dotčení optických sítí pro TMCZ, a to vč. zajištění vypracování všech požadovaných stupňů PD, zajištění a schválení PD na TMCZ, geodetické zaměření, vytyčení, fotodokumentace a dohled nad realizací stavby.

Společnost TMCZ vytyčení sítí nezajišťuje, se žádostí o vytyčení se obraťte na našeho servisního partnera.



V zájmovém území naše společnost plánuje/projednává rozšíření optické infrastruktury, je nutné naše stavby v zájmovém území koordinovat a současně po žadateli požadujeme, aby příslušnému stavebnímu úřadu byl pro účely odsouhlasení stavebního záměru žadatele doložen doklad prokazující dohodu o koordinaci obou staveb. Kontaktujte prosím příslušného Area Koordinátora (AK): Klvaňová Alena , [alena.klvanova@t-mobile.cz](mailto:alena.klvanova@t-mobile.cz)

Pro vytvoření dokladu prokazující dohodu je nutno doručit na výše uvedenou e-mailovou adresu: Toto stanovisko T-Mobile Czech Republic a.s., situační výkres stavby a předpokládaný termín zahájení stavby. Bez doručení podkladů nelze žádost vyhodnotit.

V případě neobdržené reakce déle než 5 pracovních dní kontaktujte nás na tel. čísle 603 411 693

**Při poškození HDPE trubek, kabelu volejte dispečink T-Mobile 225 256 666, 603 603 550.**

V další komunikaci nebo požadavku doplňujících dotazů, uvádějte do „Předmětu“ e-mailu vždy číslo jednací.



Příloha č.4

## Podmínky řešení kolizí s MW spoji

**Tuto přílohu použijte pouze v případě kolize s MW spoji.**

Vaše žádost je v kolizi s MW spoji pokud je v tabulce na první straně tohoto dokumentu uvedeno "Ano" na řádku "Mikrovlonné (MW) spoje".

### Na základě doloženého zákresu dojde ke kolizi s MW spoji.

V dané lokalitě provozuje společnost T-Mobile Czech Republic a.s. MW spoj(e), které jsou nezbytné pro funkci veřejné telekomunikační sítě. Fresnelova zóna MW spojů je ve výškových hladinách **od:**

**m.n.m..**

V případě, že výšku neuvádíme nebo se jedná o kolizní stav, požadujeme předložení „Koordinační situace“ s uvedením výškových parametrů stavby k posouzení, tyto podklady zašlete na e-mail:

[petr.dundacek@t-mobile.cz](mailto:petr.dundacek@t-mobile.cz)

V případě, že budou instalovány jeřáby, požadujeme předložit ZOV k posouzení.

Nedojde-li při realizaci uvedené akce k dosažení výšky uvedených MW spojů ( včetně činnosti stavebních strojů ) s výstavbou souhlasíme.

V případě dosažení výšky uvedených MW spojů, s realizací stavby souhlasíme za podmínky uzavření „Smlouvy o úhradě vynaložených nákladů“. Na základě této smlouvy budou dotčené MW spoje přeloženy na náklady investora. V případě potřeby uzavření smlouvy, doplňte údaje o investorovi, místu stavby a vyplněné zašlete na e-mail:

[ochranasiti@t-mobile.cz](mailto:ochranasiti@t-mobile.cz)

Smlouva bude podepsána, před vydáním stavebního povolení, mezi investorem akce a společností T-Mobile Czech Republic a.s..

V souvislosti se zněním § 100 zákona č. 127/2005 Sb., o elektronických komunikacích, upozorňujeme stavebníka, že za rušení provozu elektronických komunikačních zařízení a sítí nebo provozování rádiových služeb, je považováno i rušení způsobené stíněním nebo odrazy elektromagnetických vln stavbami nebo činnostmi stavebních strojů. Náklady na odstranění rušení stavbami nese vlastník dotčené stavby, náklady na odstranění rušení činnostmi souvisejícími s prováděním stavby nese stavebník. Dále bychom chtěli upozornit na znění §118 a násl. zákona o elektronických komunikacích, kde za porušení výše uvedených činností, v ochranném pásmu komunikačních vedení, je možno uložit pokutu až do výše 2 mil. Kč.

### Kontakt v případě kolize s MW spoji :

- Petr Dundáček: [petr.dundacek@t-mobile.cz](mailto:petr.dundacek@t-mobile.cz)

V další komunikaci nebo požadavku doplňujících dotazů, uvádějte do „Předmětu“ e-mailu vždy číslo jednací.

Příloha č.5

**Podmínky řešení kolizí s elektropřípojkou****Tuto přílohu použijte pouze v případě kolize s elektropřípojkou.**

Vaše žádost je v kolizi s elektropřípojkou pokud je v tabulce na první straně tohoto dokumentu uvedeno "Ano" na řádku "Elektropřípojky (vedení NN)".

V dotčeném území stavby se nachází kabelová trasa elektropřípojky k základnové stanici ( ZS ) společnosti T-Mobile Czech Republic a.s. (TMCZ).

S ohledem na výstavbu nad stávající trasou a v jejím ochranném pásmu požadujeme splnění následujících podmínek:

- Pro řešení níže uvedeného, kontaktujte kontaktního pracovníka.

Stavebník je dále povinen učinit veškerá potřebná opatření tak, aby nedošlo k poškození vedení elektropřípojky a zařízení stavebními pracemi, zejména tím, že zajistí:

- písemné vyznění o zahájení prací a to nejméně 15 dnů předem,
- před zahájením zemních prací vytyčení trasy elektropřípojky,
- prokazatelné seznámení pracovníků, kteří budou provádět práce, s polohou vedení (zařízení),
- upozornění organizace provádějící zemní práce na možnou odchylku uloženého kabelového vedení (zařízení) od polohy vyznačené ve výkresové dokumentaci,
- upozornění pracovníků, aby dbali při pracích v těchto místech největší opatrnosti a nepoužívali zde nevhodné nářadí, a také ve vzdálenosti nejméně 1,5m po každé straně vyznačené trasy vedení (zařízení) nepoužívali žádných mechanizačních prostředků (hloubících strojů, sbíječek apod.),
- řádné zabezpečení odkrytého podzemního kab. vedení (zařízení) proti poškození, odcizení
- odpovídající ochranu kabelů a ochranu kabelové trasy dle platných norem, pokud bude trasa kabelů pojižděna vozidly nebo stavební mechanizací
- nad kabelovou trasou dodržovat zákaz skládek a budování zařízení, která by znemožnila přístup ke kabelům (včetně, např. trvalých parkovišť apod.)
- bez souhlasu majitele, správce nesnižovat, ani nezvyšovat krytí nad kabelovou trasou,
- při křížení, příp. souběžích podzemních kab. vedení byla dodržena ČSN 73 6005 „Prostorové uspořádání sítí technického vybavení“,
- ohlášení ukončení stavby na servisního partnera TMCZ a jeho pozvání ke všem úkonům v řízení o povolení užívání stavby, aby prováděné práce respektovaly podmínky vyplývající ze zákona 127/2005 Sb., O elektronických komunikacích a zákona 183/2006 Sb., Stavební zákon a platných prováděcích vyhlášek.

V případě, že stavebník poškodí TI v majetku nebo správě TMCZ vzniká TMCZ právo na náhradu škody.

Při splnění výše uvedených podmínek TMCZ souhlasí s výstavbou v zájmovém území.

**Kontakt v případě kolize s elektropřípojkou:**

- servisní partner TMCZ, firma **S COM s.r.o. - Ing.Trnka 603 256 144**, e-mail: [jaroslav.trnka@scom.cz](mailto:jaroslav.trnka@scom.cz), nebo **Michal Čejka 777 587 204**, e-mail: [michal.cejka@scom.cz](mailto:michal.cejka@scom.cz), v jejichž odpovědnosti je kompletní řešení dotčení kabelů NN, a to vč. zajištění vypracování všech požadovaných stupňů PD, zajištění a schválení PD na TMCZ, geodetické zaměření, vytyčení, fotodokumentace a dohled nad realizací stavby.

Společnost TMCZ vytyčení sítí nezajišťuje, se žádostí o vytyčení se obraťte na našeho servisního partnera.

**V další komunikaci nebo požadavku doplňujících dotazů, uvádějte do „Předmětu“ e-mailu vždy číslo jednací.**



Příloha č.6

## Podmínky řešení kolizí se základnovou stanicí nebo bodem sítě

**Tuto přílohu použijte pouze v případě kolize se základnovou stanicí nebo bodem sítě.**

Vaše žádost je v kolizi se základnovou stanicí pokud je v tabulce na první straně tohoto dokumentu uvedeno "Ano" na řádku "Základnové stanice".

Vaše žádost je v kolizi s bodem sítě pokud je v tabulce na první straně tohoto dokumentu uvedeno "Ano" na řádku "Body sítě".

V dotčeném území je instalována základnová stanice nebo bod sítě (ZS) společnosti T-Mobile Czech Republic a.s. (TMCZ) vč. konstrukcí, technologie, napájení a rozvodů.

Seznam dotčených základových stanic a bodů sítě:

S realizací akce souhlasíme za podmínky dodržení níže uvedených pravidel:

### 1. Zásah do konstrukcí ZS, přesuny kabeláže, technologie, přístup k ZS atp. :

- minimálně 1 měsíc před realizací oznamte zahájení uvedené akce, na e-mailovou adresu:

[jana.matejkova@external.t-mobile.cz](mailto:jana.matejkova@external.t-mobile.cz)

[RAN\\_wystavba@t-mobile.cz](mailto:RAN_wystavba@t-mobile.cz)

### 2. Výpadek napájení

- 14 dnů před plánovaným výpadkem napájení ZS nahlašte na e-mailovou adresu:

[jana.matejkova@external.t-mobile.cz](mailto:jana.matejkova@external.t-mobile.cz)

[ez@t-mobile.cz](mailto:ez@t-mobile.cz)

V žádném případě nesmí být prováděna žádná manipulace s technologií a konstrukcemi ZS, bez předchozího projednání a odsouhlasení zástupcem společnosti T-Mobile CZ a.s..

V souvislosti se zněním § 100 zákona č. 127/2005 Sb., o elektronických komunikacích, upozorňujeme stavebníka, že za rušení provozu elektronických komunikačních zařízení a sítí nebo provozování rádiových služeb, je považováno i rušení způsobené stíněním nebo odrazy elektromagnetických vln stavbami nebo činnostmi stavebních strojů. Náklady na odstranění rušení stavbami nese vlastník dotčené stavby, náklady na odstranění rušení činnostmi souvisejícími s prováděním stavby nese stavebník. Dále bychom chtěli upozornit na znění §118 a násl. zákona o elektronických komunikacích, kde za porušení výše uvedených činností, v ochranném pásmu komunikačních vedení, je možno uložit pokutu až do výše 2 mil. Kč.

V další komunikaci nebo požadavku doplňujících dotazů, uvádějte do „Předmětu“ e-mailu vždy číslo jednací.



Příloha č.7

## Popis DGN výkresů s průběhy tras optických vedení a elektropřípojky (vedení NN)

V případě kolize s trasou vedení optické sítě nebo trasou elektropřípojky (vedení NN) jsou součástí e-mailu obsahujícího toto stanovisko soubory DGN výkresů s průběhem tras vedení.

V případě kolize s trasou optické sítě je zaslán soubor "Opticke trasy vedeni <číslo žádosti>.dgn" ("<číslo žádosti>" je nahrazeno skutečným číslem žádosti).

V případě kolize s trasou elektropřípojky (vedení NN) je zaslán soubor "Elektro trasy vedeni NN <číslo žádosti>.dgn" ("<číslo žádosti>" je nahrazeno skutečným číslem žádosti).

**Soubory DGN výkresů jsou vytvářeny pouze v případě kolize s průběhem trasy (čáry). V případě kolize pouze s bodovým objektem sítě nejsou výkresy generovány (odesílány).**

### Struktura DGN výkresů:

Přesnost	Číslo vrstvy
Geodeticky zaměřeno	1
Z dokumentace	2
Přibližný průběh	3
Plánováno (ve výstavbě)	4

Druh trasy	Styl čáry
Trasa vedení podzemní, v chráničce/žlabu	0
Trasa vedení v kabelovodu, v kolektoru, v metru, ...	3
Trasa vedení nadzemní, vedení na konstrukci	7

- Výkres ve formátu DGN V7.
- Kresba umístěna ve třetím kvadrantu v normální orientaci, přičemž souřadnice y, x v S-JTSK jsou v reálných souřadnicích výkresu MicroStationu stejné souřadnice se zápornými znaménky (y v JTSK = -x v souřadnicích výkresu, x v JTSK = -y v souřadnicích výkresu).



Vyřizuje: Dundáček Petr

E-mail: petr.dundacek@t-mobile.cz

MORAVIA CONSULT

Olomouc a.s.

Andrea Vávrová

Legionářská 1085/8

77900 Olomouc

Naše značka: **E07425/23**

V Praze dne: **8.2.2023**

**Vyjádření a stanovení podmínek pro udělení souhlasu s umístěním stavby v ochranném pásmu sítě technické infrastruktury ( TI ) společnosti T-Mobile Czech Republic a.s.**

Vydané podle § 101 ZÁKONA Č. 127/2005 Sb., o elektronických komunikacích a o změně některých souvisejících zákonů ( zákon o elektronických komunikacích – dále jen ZEK ), ve znění pozdějších předpisů a §161 zákona č. 183/2006 Sb., o územním plánování a stavebním řádu ( stavební zákon) či dle dalších příslušných právních předpisů

**Věc: Rozšíření CDP Přerov - nová budova**

Stupeň: Prověření existence sítě

Na základě předložených projektových podkladů dáváme **souhlasné stanovisko k vydání Územního souhlasu / rozhodnutí (Stavebního povolení) a následně souhlas s realizací stavby.**

Dle předložených dokladů nedojde ke kolizi s technickou infrastrukturou společnosti **T-Mobile Czech Republic a.s.**

**Toto stanovisko má platnost 1 rok a nelze prodloužit. Po uplynutí platnosti zadejte žádost o nové stanovisko na:**  
<https://ochranasiti.t-mobile.cz/vyjadreni/>

**T-Mobile**  
T-Mobile Czech Republic a.s.  
Tomíčkova 2144/1  
148 00 Praha 4  
IČ 649 49 681, DIČ CZ64949681

.....  
Ochrana sítí  
Technologický úsek

**V další komunikaci nebo požadavku doplňujících dotazů, uvádějte do „Předmětu“ e-mailu vždy číslo jednací.**



Příloha č. 1

## Rekapitulace žádosti o vyjádření k existenci sítě elektronických komunikací

Číslo žádosti: **E07425/23**  
Název stavby /akce: **Rozšíření CDP Přerov - nová budova**  
Datum podání žádosti: **8.2.2023**  
Důvod žádosti: **Prověření existence sítě**  
Popis jiného důvodu žádosti: **Předprojektová příprava**  
Poznámka: **Stavba zahrnuje 3 zájmová území - samostatný areál CDP Přerov, trafostanice TS2 a TS6.**

## Žadatel

Firma / organizace: **MORAVIA CONSULT Olomouc a.s.**  
IČ: **64610357**  
DIČ:  
Kontaktní osoba: **Andrea Vávrová**  
Adresa: **Legionářská 1085/8**  
Město / obec: **Olomouc**  
PSČ: **77900**  
Stát:  
E-mail: **vavrova@moravia.cz**  
Telefonní číslo: **605229110**

## Stavebník

Firma / organizace: **Správa železnic, státní organizace**  
Kontaktní osoba: **Andrea Vávrová**  
Adresa: **Dlážděná 1003/7**  
Město / obec: **Praha**  
PSČ: **11000**  
Stát:  
E-mail: **vavrova@moravia.cz**  
Telefonní číslo: **605229110**

## Stavba

Výška nad terénem (metry): **49 m**  
Projektant: **MORAVIA CONSULT Olomouc a.s.**  
Druh stavby: **Průmyslové stavby**  
Hodnota projektu: **1600 mil. Kč**  
Měsíc zahájení stavby: **4/2024**  
Měsíc ukončení stavby: **3/2027**

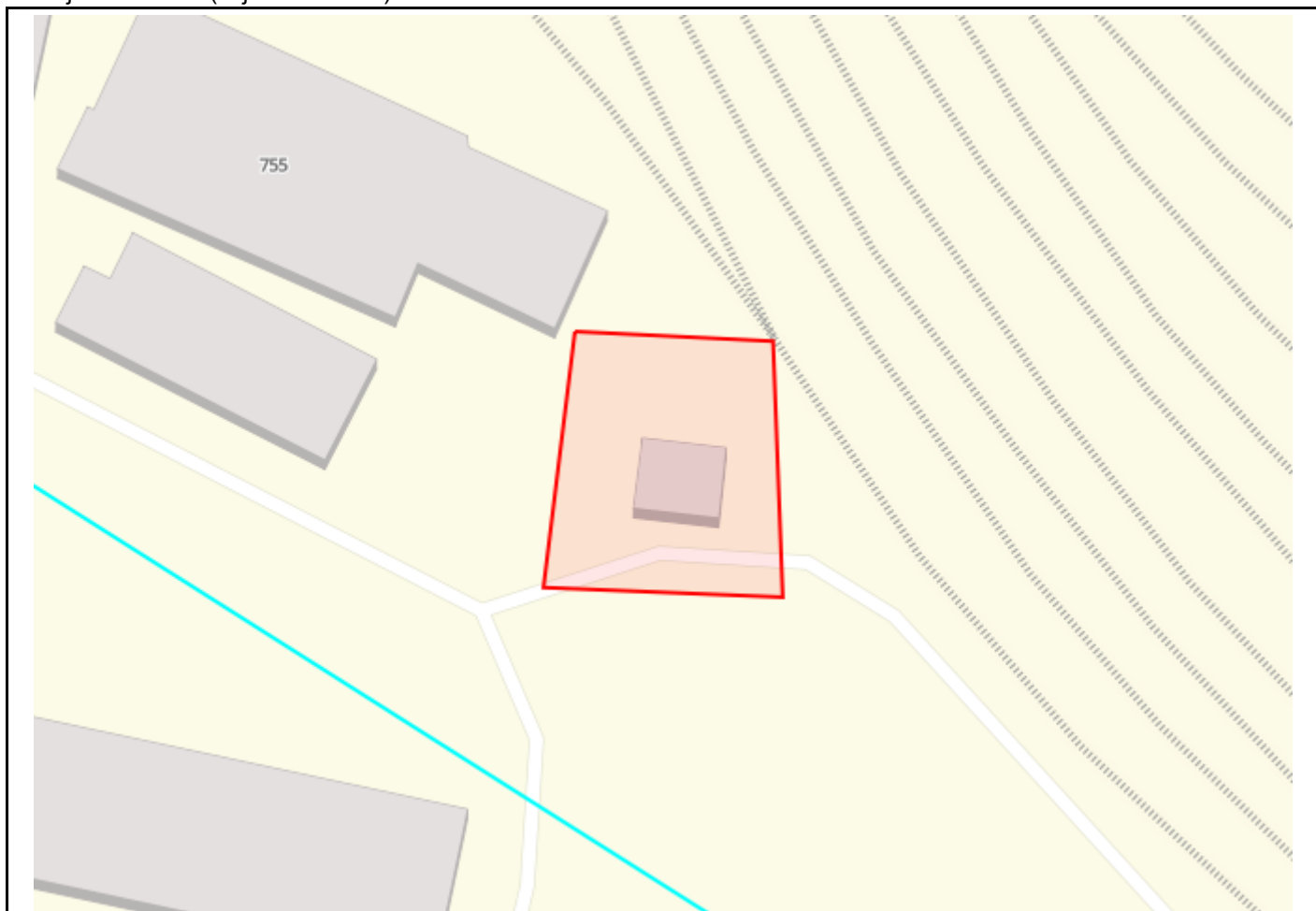
## Odeslání stanoviska

E-mail: **vavrova@moravia.cz**















Příloha č. 2

## Situační plánek

Zájmová oblast (zájmové oblasti) zadaná žadatelem



### Legenda:

	Optické trasy TMCZ 1		Optické trasy sítě PASNET		Elektro trasy NN
	Optická technologie TMCZ 1		Optická technologie sítě PASNET		Elektro technologie NN
	Základnové stanice		Základnové stanice s elektropřípojkou		Základnové stanice s plánované
	Body sítě				
Druhy sítí:					
	Geodeticky zaměřené		Přibližný průběh		Plánovaný průběh
			Nadzemní vedení		

Geometrie zájmové oblasti (zájmových oblastí) žádosti ve formátu WKT a souřadnicovém systému S-JTSK. Zkopírováním textu lze geometrii zobrazit v jakémkoli softwaru podporujícím formát WKT.

POLYGON((-534920.519233312 -1139131.97849313,-534904.720650355 -1139134.2897703,-534905.930303342 -1139154.8259423,-534925.01979461 -1139152.19555756,-534920.519233312 -1139131.97849313))

**Žadatel:**

MORAVIA CONSULT Olomouc a.s.  
Legionářská 1085/8  
779 00 Olomouc

IČO: 64610357

**Evid. číslo žádosti:**

**Evid. číslo subjektu:**

Vaše značka:

V Českých Budějovicích dne 17. 02. 2023

**Věc: Vyjádření o existenci zařízení distribuční soustavy (elektrizační soustava) a udělení souhlasu se stavbou.**

Vlastník/provozovatel dotčeného zařízení UCED Přerov s.r.o. s.r.o. dále jen „PDS“)

Toto vyjádření slouží pro informaci o elektrickém zařízení distribuční soustavy vlastněném a provozovaném PDS a má sloužit jako vyjádření pro územní a stavební řízení. Toto vyjádření vydává společnost UCED Servis s.r.o., IČ: 06934552, sídlo: Sokolovská 675/9, Karlín, 186 00 Praha 8, společnost zapsaná v obchodním rejstříku vedeném Městským soudem v Praze, oddíl C, vložka 291604, která v těchto záležitostech PDS zastupuje.

**V zájmovém území uvedené stavby se nenachází distribuční zařízení PDS.**

Udělujeme tímto souhlas se stavbou „Rozšíření CDP Přerov – nová budova“, ke které byla zaslána dokumentace dne 08. 02. 2023.

Vyjádření vydáno dne: 17.02.2023

Vyjádření má platnost do: 16.02.2024

PDS zastoupená společností UCED s.r.o.

Michaela Dvořáková

Recepční, Asistentka Back Office

T: +420 607 040 633

E: michaela.dvorakova@uced.cz





Váš dopis zn.: elektronické podání  
Ze dne: 08.02.2023  
Naše zna ka: RSTM/20230208-008/ES

**MORAVIA CONSULT  
Olomouc a.s.**

Legioná ská 1085/8  
77900 Olomouc

Vy izuje: Ing. Daniel Fabián  
Telefon: 606742956  
E-mail: daniel.fabian@veolia.com  
Datum: 09.02.2023

**Vyjád ení k existenci sítí  
provozovaných spole ností  
Veolia Energie R, a.s.**

Název akce:	Rozší ení CDP P erov - nová budova	
Lokaliza ní údaje:	Okres:	P erov
	Obec:	P erov
	Název k.ú.:	P erov
Zájmové území:	Vymezeno v situaci uvedené v p íloze	
Kontaktní osoba:	Andrea Vávrová	
Kontaktní údaje: tel., e-mail	605229110, vavrova@moravia.cz	
Platnost vyjád ení:	1 rok ode dne vyhotovení 09.02.2023	

Ve Vámi vyzna eném zájmovém území

**dojde k dot ení**

za ízení ve správ Veolia Energie R, a.s. Region Morava-sektor Olomouc, závod DS

Jedná se o:

**Nadzemní vedení tepelných sítí a podzemní vedení tepelných i ostatních sítí**

Ve Vámi vyzna eném zájmovém území se vyjad ují také další spole nosti skupiny Veolia Energie R, a.s. Vyjád ení jsou zaevidována v samostatných dokumentech pod jednacími ísly: OLTERM/20230208-005/ES.

**Stanovisko NELZE použít pro jednání s orgány státní správy ve v ech územního plánování a stavebního ádu dle zákona . 183/2006 Sb. v platném zn ní a NELZE ho použít nap . pro územní ízení, ízení o územním souhlasu, ve ejnoprávní smlouvy pro umístn ní stavby, zjednodušeném územním ízení, ohlášení, stavebním ízení, spole ním územním a stavebním ízení, ve ejnoprávní smlouv o provedení stavby nebo pro oznámení stavebního zám ru s certifikátem autorizovaného inspektora.**

**Veolia Energie ČR, a.s.**

Sídlo: 28. října 3337/7, Moravská Ostrava, 702 00 Ostrava  
Společnost zapsána v obchodním rejstříku vedeném Krajským soudem v Ostravě pod sp. zn. B318  
IČO: 451 93 410, DIČ: CZ45193410  
Tel.: +420 596 609 111, Zákaznická linka: 800 800 860  
[www.vecr.cz](http://www.vecr.cz), [www.veolia.cz](http://www.veolia.cz)

*Držitel certifikátů:* kvality dle ČSN EN ISO 9001,  
environmentálního řízení dle ČSN EN ISO 14001,  
bezpečnosti a ochrany zdraví při práci dle  
ČSN ISO 45001, managementu hospodaření s energií  
dle ČSN EN ISO 50001, protikorupčního  
managementu dle ČSN ISO 37001.



Stavebník zajistí ochranu teplotního vedení v rozsahu daném zákonem č. 458/2000 Sb. § 87 v platném znění, SN 736005 - Prostorové uspořádání vedení technického vybavení a v souladu s ostatními platnými předpisy je povinen učinit veškerá opatření, aby během stavební činnosti nedošlo k poškození teplotního vedení. V této souvislosti odpovídá jak za škody způsobené na teplotním vedení teplotní společnosti, tak za škody vzniklé na zdraví a majetku třetím osobám. Ochranu bezporuchového provozu teplotního vedení, v rámci ochranného pásma a rovněž v rámci bezpečnostního pásma stanoveného dodavatelem, během stavby a po jejím dokončení je povinen zajistit splněním následujících podmínek:

- Předem písemně nebo telefonicky oznámit termín zahájení prací v ochranném pásmu tepelných sítí pověřenému pracovníkovi Veolie a požádat jej o odsouhlasení provedených prací. Požádat jej neprodleně i v případě, kdy dojde k zásahu do pískového lože, nebo obnažení vedení, k posouzení vzniklé situace. Požádat jej neprodleně i v případě, kdy dojde k obnažení železobetonového kanálu, k posouzení vzniklé situace.
- Před zahájením zemních prací zabezpečit vytýčení přesné polohy teplotního vedení zodpovědným pracovníkem závodu Závod Distribuce a služby, t.j. pracovníkem příslušného provozu, viz. níže. Prokazatelně s vytýčením seznámit pracovníky, kteří budou práce v blízkosti teplotního vedení provádět.
- Zemní práce do vzdálenosti 2,5 m na každou stranu od svislé roviny vedené po obou stranách teplotního vedení budou prováděny ručně se zvýšenou opatrností, tedy bez použití mechanizačních prostředků.
- Na vytýčenou trasu teplotního vedení a v jeho ochranném pásmu nebude uskládován žádný stavební materiál ani zemina. Nebude v něm prováděna žádná činnost, která by ohrožovala bezpečný a spolehlivý provoz teplotního vedení.
- Stavba nesmí omezit přístup pracovníků Veolie Energie ČR, a.s. k tepelnému vedení pro zajištění jeho provozu, údržby a případných oprav. Z tohoto důvodu si Veolia Energie ČR, a.s. vymezuje rovněž bezpečnostní pásmo okolo vnitřních rozvodů RTZ 2,5 m.
- Neprodleně ohlásit každé poškození teplotního vedení na Zákaznickou linku tel. č. 800 800 860.

**Pro Vámi vyznačené zájmové území je dostupné připojení k SZTE Přerov, která je účinnou soustavou zásobování energií ve smyslu ustanovení § 25 odst. 5 zákona č. 165/2012 Sb. o podporovaných zdrojích energie a o změně některých zákonů, ve znění pozdějších předpisů. Pro pokrytí potřeb tepla u nových i stávajících objektů je možné využít napojení parovodní připojkou. Naše společnost je připravena projednat podmínky napojení. Příslušné záležitosti je možné projednat s útvarem rozvoje sítí, kontakt: Ing. Daniel Fabian, tel.: 606 742 956, [daniel.fabian@veolia.com](mailto:daniel.fabian@veolia.com).**

V zájmovém území se nachází i potrubí, které není v našem majetku, avšak dodáváme jím teplotnosné médium.

U podmínky dodržení SN 736005 upozorujeme na skutečnost, že tepelné vedení v podkladech Veolie není zaměřeno, ale pouze zakresleno. Přesnou polohu lze určit pouze sondážními výkopy s jejich následným zaměřením.

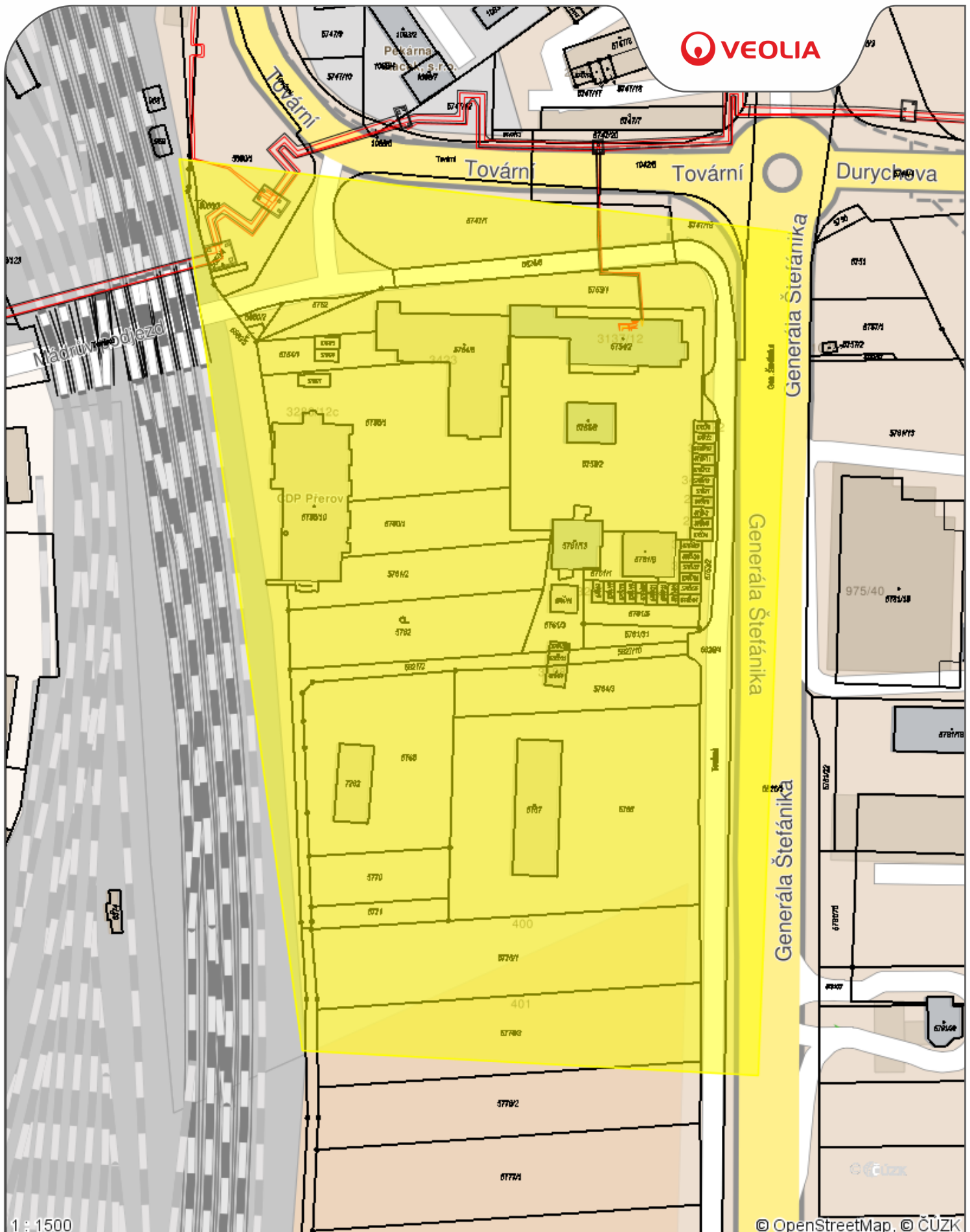
Sít v terénu vám vytýčí odpovědný pracovník

Přerov, oblast jižně od Přerova, Jihomoravský, Zlínský kraj - Stanislav Mužík, tel. 702223746,  
[stanislav.muzik@veolia.com](mailto:stanislav.muzik@veolia.com)

Nebudou-li dodrženy podmínky obsažené v tomto vyjádření, bude stavební činnost a úpravy terénu prováděné v ochranném pásmu teplotního vedení považována podle § 87 odst. 4 zákona č. 458/2000 Sb. jako činnost bez našeho předchozího písemného souhlasu. Informace o teplotním vedení smí být použity pouze pro uvedený účel, nesmí být poskytnuty třetím osobám ani dále jakýmkoliv způsobem šířeny nebo využívány.

Platnost vyjádření je 1 rok.

**Ing. Radek Dubravský**  
Vedoucí sektoru  
Tel.: +420 581 809 505  
E-mail: [radek.dubravsky@veolia.com](mailto:radek.dubravsky@veolia.com)



**P íloha .1**

Datum: **09.02.2023**

Vy izuje: **Ing. Daniel Fabián**

**Legenda:**

- Tepelné podzemní rozvody
- Tepelné nadzemní rozvody
- Ostatní podzemní rozvody
- Ostatní nadzemní rozvody
- Stavební objekty



Váš dopis zn.: elektronické podání  
Ze dne: 09.03.2023  
Naše zna ka: RSTM/20230309-005/ES

**MORAVIA CONSULT  
Olomouc a.s.**

Legioná ská 1085/8  
77900 Olomouc

Vy izuje: Ing. Ji í Fogaraši  
Telefon: +420727970453  
E-mail: jiri.fogarasi@veolia.com  
Datum: 13.03.2023

**Vyjád ení k existenci sítí  
provozovaných spole ností  
Veolia Energie R, a.s.**

Název akce:	Rozší ení CDP P erov - nová budova	
Lokaliza ní údaje:	Okres:	P erov
	Obec:	P erov
	Název k.ú.:	Lov šice u P erova
Zájmové území:	Vymezeno v situaci uvedené v p íloze	
Kontaktní osoba:	Bc. Andrea Vávrová	
Kontaktní údaje: tel., e-mail	605229110, vavrova@moravia.cz	
Platnost vyjád ení:	1 rok ode dne vyhotovení 13.03.2023	

Ve Vámi vyzna eném zájmovém území

**nedojde k dot ení**

za ízení ve správ Veolia Energie R, a.s. Region Morava-sektor Olomouc, závod DS

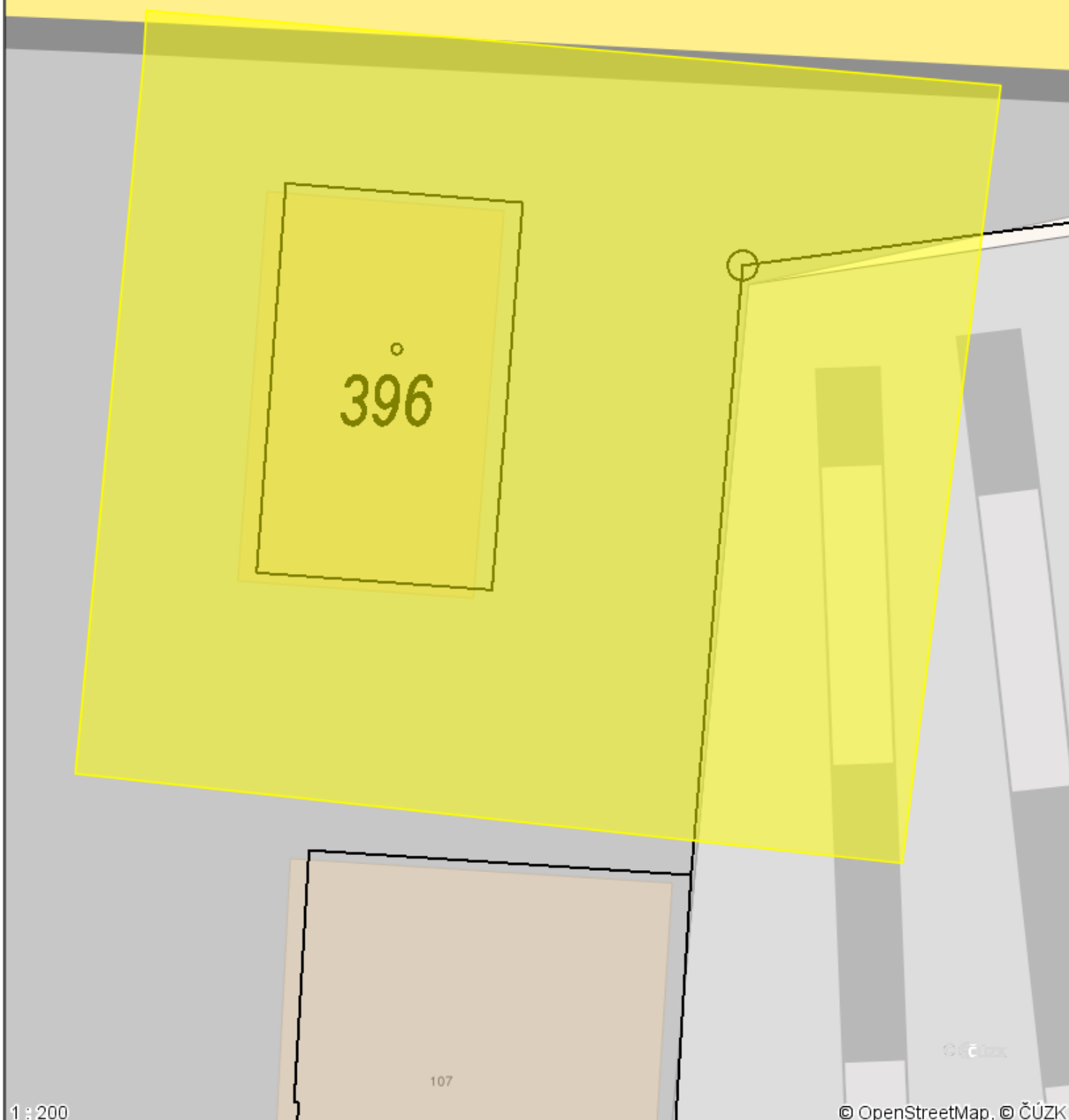
**Ve Vámi vyzna eném zájmovém území se vyjad ují také další spole nosti skupiny Veolia Energie R, a.s. Vyjád ení jsou zaevidována v samostatných dokumentech pod jednacím ísly: OLTERM/20230309-004/ES.**

**Ing. Radek Dubravský**  
Vedoucí sektoru  
Tel.: +420 581 809 505  
E-mail: radek.dubravsky@veolia.com

**Veolia Energie ČR, a.s.**

Sídlo: 28. října 3337/7, Moravská Ostrava, 702 00 Ostrava  
Společnost zapsána v obchodním rejstříku vedeném Krajským soudem v Ostravě pod sp. zn. B318  
IČO: 451 93 410, DIČ: CZ45193410  
Tel.: +420 596 609 111, Zákaznická linka: 800 800 860  
[www.vecr.cz](http://www.vecr.cz), [www.veolia.cz](http://www.veolia.cz)

*Držitel certifikátů:* kvality dle ČSN EN ISO 9001,  
environmentálního řízení dle ČSN EN ISO 14001,  
bezpečnosti a ochrany zdraví při práci dle  
ČSN ISO 45001, managementu hospodaření s energií  
dle ČSN EN ISO 50001, protikorupčního  
managementu dle ČSN ISO 37001.



P íloha .1

Datum: 13.03.2023

Vy izuje: Ing. Ji í Fogaraši

Legenda:

- Tepelné podzemní rozvody
- Tepelné nadzemní rozvody
- Ostatní podzemní rozvody
- Ostatní nadzemní rozvody
- Stavební objekty





Váš dopis zn.: elektronické podání  
Ze dne: 09.03.2023  
Naše zna ka: RSTM/20230309-006/ES

**MORAVIA CONSULT  
Olomouc a.s.**

Legioná ská 1085/8  
77900 Olomouc

Vy izuje: Ing. Ji í Fogaraši  
Telefon: +420727970453  
E-mail: jiri.fogarasi@veolia.com  
Datum: 13.03.2023

**Vyjád ení k existenci sítí  
provozovaných spole ností  
Veolia Energie R, a.s.**

Název akce:	Rozší ení CDP P erov - nová budova	
Lokaliza ní údaje:	Okres:	P erov
	Obec:	P erov
	Název k.ú.:	P erov
Zájmové území:	Vymezeno v situaci uvedené v p íloze	
Kontaktní osoba:	Bc. Andrea Vávrová	
Kontaktní údaje: tel., e-mail	605229110, vavrova@moravia.cz	
Platnost vyjád ení:	1 rok ode dne vyhotovení 13.03.2023	

Ve Vámi vyzna eném zájmovém území

**nedojde k dot ení**

za ízení ve správ Veolia Energie R, a.s. Region Morava-sektor Olomouc, závod DS

**Ve Vámi vyzna eném zájmovém území se vyjad ují také další spole nosti skupiny Veolia Energie R, a.s. Vyjád ení jsou zaevidována v samostatných dokumentech pod jednacími ísly: OLTERM/20230309-005/ES.**

**Ing. Radek Dubravský**  
Vedoucí sektoru  
Tel.: +420 581 809 505  
E-mail: radek.dubravsky@veolia.com

**Veolia Energie ČR, a.s.**

Sídlo: 28. října 3337/7, Moravská Ostrava, 702 00 Ostrava  
Společnost zapsána v obchodním rejstříku vedeném Krajským soudem v Ostravě pod sp. zn. B318  
IČO: 451 93 410, DIČ: CZ45193410  
Tel.: +420 596 609 111, Zákaznická linka: 800 800 860  
[www.vecr.cz](http://www.vecr.cz), [www.veolia.cz](http://www.veolia.cz)

*Držitel certifikátů:* kvality dle ČSN EN ISO 9001,  
environmentálního řízení dle ČSN EN ISO 14001,  
bezpečnosti a ochrany zdraví při práci dle  
ČSN ISO 45001, managementu hospodaření s energií  
dle ČSN EN ISO 50001, protikorupčního  
managementu dle ČSN ISO 37001.

7261/2  
6868/97

Evangelický  
hřbitov

© ÚZK

1 : 100






© OpenStreetMap, © ČÚZK

Příloha .1

Datum: 13.03.2023

Vyřizuje: Ing. Jiří Fogaraši

Legenda:

-  Tepelné podzemní rozvody
-  Tepelné nadzemní rozvody
-  Ostatní podzemní rozvody
-  Ostatní nadzemní rozvody
-  Stavební objekty



**MORAVIA CONSULT Olomouc a.s.**  
**Andrea Vávrová**  
**Legionářská 1085/8**  
**779 00 Olomouc**

V Praze, 16.2.2023

Naše zn.: **230208-1152516493**

Věc: vyjádření k žádosti k akci **"Rozšíření CDP Přerov - nová budova"**

Společnost Vodafone Czech Republic a.s. ( dále jen „Vodafone“ ), se sídlem Praha 5, náměstí Junkových 2, IČ: 25788001, zapsaná dne 13.8. 1999 v obchodním rejstříku vedeném Městským soudem v Praze pod spisovou značkou B.6064 6064 a společnost Vantage Towers, s.r.o. se sídlem Závěšova 502/5, Nusle, 140 00 Praha 4, zapsaná v obchodním rejstříku vedeném u Městského soudu v Praze pod sp. zn. C 330005, IČO: 09056009, DIČ: CZ09056009 zastoupená Vodafone na základě plné moci, Vám tímto poskytuje informace o průběhu sítí dle Vámi podané žádosti ze dne **8.2.2023**. Existence a poloha sítí je zakreslena v příloze tohoto vyjádření.

Vzhledem k tomu, že se jedná pouze o **průzkum sítě**, tak nelze toto vyjádření uplatnit v rámci stavebního řízení. Pro získání vyjádření dle §161 zákona č. 183/2006 Sb., o územním plánování a stavebním řádu (dále jen stavební zákon) je nutné podat novou žádost (<https://www.zadostovyjadreni.cz/vodafone/>) včetně projektové dokumentace.

MW spoj a jeho koncové body ve WGS-84 (dd.dddd°):

- spoj č. HE3531A - ve výšce 20m nad úrovní terénu. Spoj vede z bodu A do bodu B:

A\_latitude: 49.434155°

A\_longitude: 17.46048°

B\_latitude: 49.443165°

B\_longitude: 17.451757°

Platnost vyjádření je **1 rok** od data vydání. Po skončení platnosti si musíte podat novou žádost na adrese <https://www.zadostovyjadreni.cz/vodafone/>.

S pozdravem

v.z. Nora Hlásenská  
Vodafone Czech Republic a. s.  
náměstí Junkových 2808/2  
150 00 Praha 5

Tel.: 775012847

E-mail: nora.hlasenska1@vodafone.com

  
Vodafone Czech Republic a.s.  
náměstí Junkových 2, 155 00 Praha 5  
IČO: 25788001, DIČ: CZ25788001  
tel.: 776 971 111, fax: 776 971 92  
-60-

## Seznam příloh/přiložených souborů:

Strana 1/2, vyjádření k žádosti č. 230208-1152516493

Vodafone Czech Republic a.s.  
Náměstí Junkových 2  
155 00 Praha 5

Vodafone péče o zákazníky: 800 77 00 77  
IČO: 25788001, DIČ: CZ25788001  
vodafone.cz

Společnost zapsaná v obchodním rejstříku vedeném Městským soudem v Praze, oddíl B, vložka 6064.



První zelená síť

Zadost\_230208-1152516493.pdf  
ZajmoveUzemi\_230208-1152516493.txt  
ZajmoveUzemi\_230208-1152516493.dxf  
Mapa1\_230208-1152516493.dxf  
Mapa1\_230208-1152516493.jpg

Strana 2/2, vyjádření k žádosti č. 230208-1152516493

Vodafone Czech Republic a.s.  
Náměstí Junkovych 2  
155 00 Praha 5

Vodafone péče o zákazníky: 800 77 00 77  
IČO: 25788001, DIČ: CZ25788001  
vodafone.cz

Společnost zapsaná v obchodním rejstříku vedeném Městským soudem v Praze, oddíl B, vložka 6064.



**První zelená síť**



# Žádost o vyjádření k existenci sítí č. 230208-1152516493

## Identifikační údaje žadatele / stavebníka

Typ: Právnícká osoba  
IČO: 70994234  
Firma: Správa železnic, státní organizace, Stavební správa východ  
Titul: Bc.  
Jméno: Andrea  
Příjmení: Vávrová  
Telefon: +420 605 229 110  
E-mail: vavrova@moravia.cz

## Adresa sídla/bydliště

Ulice: Dlážděná 1003/7  
Č.p. (č.ev.) / č.o.: 1003 / 7  
Obec: Praha  
PSČ: 11000

## Identifikační údaje zástupce žadatele /stavebníka

Typ: Právnícká osoba  
IČO: 64610357  
Firma: MORAVIA CONSULT Olomouc a.s.  
Jméno: Andrea  
Příjmení: Vávrová  
Telefon: +420 605 229 110  
E-mail: vavrova@moravia.cz

## Adresa sídla/bydliště





Ulice: Legionářská  
Č.p. (č.ev.) / č.o.: 1085 / 8  
Obec: Olomouc  
PSČ: 77900

### Důvod žádosti o vyjádření

Název stavby: Rozšíření CDP Přerov - nová budova  
Typ stavby: Stavba výšky nad 10 m nad zemí  
Stupeň žádosti: Studie (předprojektový průzkum)  
Popis stavby / doplňující informace: Nové centrální dispečerské pracoviště (CDP) navazuje a bude propojeno s dopravní a technickou infrastrukturou stávajícího objektu CDP Přerov v km 182,747 žel. trati Přerov – Břeclav.  
Výška stavby: 49 m  
Výška jeřábu: 49 m  
Seznam příloh: Zajmove uzemi\_areal.pdf  
Zajmove uzemi\_TS2.pdf  
Zajmove uzemi\_TS6.pdf

### Zájmové území

Kresba 1:



Dotčené KÚ: Přerov (734713)

Kresba 2:



Dotčené KÚ:

Přerov (734713)

Kresba 3:



Dotčené KÚ:

Lověšice u Přerova (735001)

Definice ve formátu Well-known Text (WKT):

```
MULTIPOLYGON((((-534416.7 -1139617.74,-534240.6 -1139642.2,-534244.66 -1139920.19,-534381.6 -1139939.24,-534416.7 -1139617.74)),((-534920.79 -1139131.47,-534906.14 -1139135.03,-534908.65 -1139152.38,-534924.05 -1139150.64,-534920.79 -1139131.47)),((-534431.19 -1141142.89,-534405.58 -1141142.89,-534409.88 -1141172.04,-534433.21 -1141170.29,-534431.19 -1141142.89)))
```

Datum: 8.2.2023

Zadáno: <https://www.zadostovyjadreni.cz/vodafone/>

Informace podle zákona č. 127/2005 Sb., o elektronických komunikacích, nařízením 2016/679 o ochraně fyzických osob v souvislosti se zpracováním osobních údajů a o volném pohybu těchto údajů a o zrušení směrnice 95/46/ES (obecné nařízení o ochraně osobních údajů) a dalšími souvisejícími právními předpisy.

Společnost Position s.r.o., se sídlem Londýnská 665/45, 120 00 Praha 2, IČ 26422816, zapsaná v obchodním rejstříku vedeném Městským soudem v Praze, oddíl C, vložka 81053 („Position“) a společnost Vodafone Czech Republic s., se sídlem nám. Junkových 2808/2, 155 00 Praha 5, IČ 25788001, zapsaná v obchodním rejstříku vedeném Městským soudem v Praze, oddíl B, vložka 6064 („Vodafone“) Vás tímto informují, že shromážděné osobní údaje v rozsahu Vaše jméno, příjmení, bydliště, e-mailová adresa a telefonní číslo bude společnost Vodafone, jako správce, a společnost Position, jako zpracovatel, zpracovávat za účelem jejich použití při realizaci povinností v souvislosti se žádostí o stanovisko nebo vyjádření pro řízení podle zákona č. 183/2006 Sb., o územním plánování a stavebním řádu (stavební zákon), a to automatizovaným způsobem nebo v tištěné podobě s tím, že Vaše osobní údaje nebudou zpřístupněny jiným osobám.

Vaše osobní údaje poskytujete dobrovolně a tento souhlas můžete kdykoliv odvolat.

Podrobné informace o ochraně soukromí ve společnosti Vodafone, a to včetně uplatnění vašich práv subjektu údajů naleznete na webu <https://www.vodafone.cz/o-vodafonu/ke-stazeni/ochrana-soukromi/>.

```
MULTIPOLYGON((( -534416.7 -1139617.74, -534240.6 -1139642.2, -534244.66  
-1139920.19, -534381.6 -1139939.24, -534416.7 -1139617.74))), (( -534920.79  
-1139131.47, -534906.14 -1139135.03, -534908.65 -1139152.38, -534924.05  
-1139150.64, -534920.79 -1139131.47))), (( -534431.19 -1141142.89, -534405.58  
-1141142.89, -534409.88 -1141172.04, -534433.21 -1141170.29, -534431.19  
-1141142.89)))
```





# Data VaK Přerov - "Rozšíření CDP Přerov - nová budova"

Od: Dřimalová Veronika, Ing. <[drimalova@vakpr.cz](mailto:drimalova@vakpr.cz)>

Komu: 'Vávrová Andrea Bc.' <[vavrova@moravia.cz](mailto:vavrova@moravia.cz)>

Datum: 13.2.2023 13:48

Dobrý den,

V příloze Vám zasílám data s průběhem vodovodu a kanalizace v naší správě. Vodovodní a kanalizační přípojky jsou zakresleny pouze orientačně.

V zasílaných datech nejsou zahrnuty připravované a právě realizované stavby sítí naší společnosti.

Poskytnutá data slouží pro potřeby předprojektové přípravy a jako podklad pro potřeby zpracování projektové dokumentace. Tento e-mail neslouží jako stanovisko nebo vyjádření společnosti Vodovody a kanalizace Přerov, a.s. pro potřeby správních řízení (územnímu a stavebnímu řízení), pro potřeby napojení staveb na kanalizaci a vodovod pro veřejnou potřebu, a pro potřeby umístění a provádění staveb v ochranném pásmu vodovodu a kanalizace pro veřejnou potřebu. Vyjádření a stanovisko k předmětné stavbě vydá naše společnost po předložení kompletní projektové dokumentace, která bude obsahovat koordinační situaci se zákresem předaných sítí.

S pozdravem

Ing. Veronika Dřimalová

Vodovody a kanalizace Přerov, a.s.

Technický pracovník GIS

Přerov I-Město, Šířava 482/21

750 02 Přerov

Telefon: 581 299 165

**From:** Vávrová Andrea Bc. <[vavrova@moravia.cz](mailto:vavrova@moravia.cz)>

**Sent:** Wednesday, February 8, 2023 10:59 AM

**To:** [vyjadreni@vakpr.cz](mailto:vyjadreni@vakpr.cz)

**Subject:** Žádost o vyjádření k existenci sítí - CDP Přerov

Vážení,

žádáme vás o vyjádření a vyznačení inženýrských sítí ve správě vaší organizace, které budou dotčeny projektem „**Rozšíření CDP Přerov – nová budova**“. V případě, že disponujete digitálními zákresy, prosíme o zaslání podkladů na níže uvedenou emailovou adresu.

Jakékoliv případné doplňující dotaz jsme připraveni zodpovědět kdykoliv.

S přáním pěkného dne

Bc. Andrea Vávrová

inženýrská činnost

-----  
MORAVIA CONSULT Olomouc a.s.

Legionářská 1085/8, 779 00 Olomouc

mobil: 605 229 110

e-mail: [vavrova@moravia.cz](mailto:vavrova@moravia.cz)

<http://www.moravia.cz>

---

**Přílohy:**

- k\_Přerov5753\_CDP\_Přerov\_MCO.dgn
- k\_Přerov5753\_CDP\_Přerov\_MCO.dwg
- v\_Přerov5753\_CDP\_Přerov\_MCO.dgn
- v\_Přerov5753\_CDP\_Přerov\_MCO.dwg

# FW: Data VaK Přerov - "Rozšíření CDP Přerov - nová budova"

Od: Dřimalová Veronika, Ing. <[drimalova@vakpr.cz](mailto:drimalova@vakpr.cz)>

Komu: 'Vávrová Andrea Bc.' <[vavrova@moravia.cz](mailto:vavrova@moravia.cz)>

Datum: 13.2.2023 13:49

---

Dobrý den,

V příloze Vám zasílám data s průběhem vodovodu a kanalizace v naší správě. Vodovodní a kanalizační přípojky jsou zakresleny pouze orientačně.

V zasílaných datech nejsou zahrnuty připravované a právě realizované stavby sítí naší společnosti.

Poskytnutá data slouží pro potřeby předprojektové přípravy a jako podklad pro potřeby zpracování projektové dokumentace. Tento e-mail neslouží jako stanovisko nebo vyjádření společnosti Vodovody a kanalizace Přerov, a.s. pro potřeby správních řízení (územnímu a stavebnímu řízení), pro potřeby napojení staveb na kanalizaci a vodovod pro veřejnou potřebu, a pro potřeby umístění a provádění staveb v ochranném pásmu vodovodu a kanalizace pro veřejnou potřebu. Vyjádření a stanovisko k předmětné stavbě vydá naše společnost po předložení kompletní projektové dokumentace, která bude obsahovat koordinační situaci se zákresem předaných sítí.

S pozdravem

Ing. Veronika Dřimalová

Vodovody a kanalizace Přerov, a.s.

Technický pracovník GIS

Přerov I-Město, Šířava 482/21

750 02 Přerov

Telefon: 581 299 165

**From:** Vávrová Andrea Bc. <[vavrova@moravia.cz](mailto:vavrova@moravia.cz)>

**Sent:** Wednesday, February 8, 2023 10:59 AM

**To:** [vyjadreni@vakpr.cz](mailto:vyjadreni@vakpr.cz)

**Subject:** Žádost o vyjádření k existenci sítí - CDP Přerov

Vážení,

žádáme vás o vyjádření a vyznačení inženýrských sítí ve správě vaší organizace, které budou dotčeny projektem „**Rozšíření CDP Přerov – nová budova**“. V případě, že disponujete digitálními zákresy, prosíme o zaslání podkladů na níže uvedenou emailovou adresu.

Jakékoliv případné doplňující dotaz jsme připraveni zodpovědět kdykoliv.

S přáním pěkného dne

Bc. Andrea Vávrová

inženýrská činnost

-----  
MORAVIA CONSULT Olomouc a.s.

Legionářská 1085/8, 779 00 Olomouc

mobil: 605 229 110

e-mail: [vavrova@moravia.cz](mailto:vavrova@moravia.cz)

<http://www.moravia.cz>

---

**Přílohy:**

- k\_Přerov7261\_2\_CDP\_Přerov\_MCO.dwg
- k\_Přerov7261\_2\_CDP\_Přerov\_MCO.dgn
- v\_Přerov7261\_2\_CDP\_Přerov\_MCO.dwg
- v\_Přerov7261\_2\_CDP\_Přerov\_MCO.dgn

# FW: Data VaK Přerov - "Rozšíření CDP Přerov - nová budova"

Od: Dřimalová Veronika, Ing. <[drimalova@vakpr.cz](mailto:drimalova@vakpr.cz)>

Komu: 'Vávrová Andrea Bc.' <[vavrova@moravia.cz](mailto:vavrova@moravia.cz)>

Datum: 13.2.2023 13:51

---

Dobrý den,

V příloze Vám zasílám data s průběhem vodovodu v naší správě. Vodovodní přípojky jsou zakresleny pouze orientačně. Kanalizaci v této lokalitě neprovozujeme.

V zasílaných datech nejsou zahrnuty připravované a právě realizované stavby sítí naší společnosti.

Poskytnutá data slouží pro potřeby předprojektové přípravy a jako podklad pro potřeby zpracování projektové dokumentace. Tento e-mail neslouží jako stanovisko nebo vyjádření společnosti Vodovody a kanalizace Přerov, a.s. pro potřeby správních řízení (územnímu a stavebnímu řízení), pro potřeby napojení staveb na kanalizaci a vodovod pro veřejnou potřebu, a pro potřeby umístění a provádění staveb v ochranném pásmu vodovodu a kanalizace pro veřejnou potřebu. Vyjádření a stanovisko k předmětné stavbě vydá naše společnost po předložení kompletní projektové dokumentace, která bude obsahovat koordinační situaci se zákresem předaných sítí.

S pozdravem

Ing. Veronika Dřimalová

Vodovody a kanalizace Přerov, a.s.

Technický pracovník GIS

Přerov I-Město, Šířava 482/21

750 02 Přerov

Telefon: 581 299 165

**From:** Vávrová Andrea Bc. <[vavrova@moravia.cz](mailto:vavrova@moravia.cz)>

**Sent:** Wednesday, February 8, 2023 10:59 AM

**To:** [vyjadreni@vakpr.cz](mailto:vyjadreni@vakpr.cz)

**Subject:** Žádost o vyjádření k existenci sítí - CDP Přerov

Vážení,

žádáme vás o vyjádření a vyznačení inženýrských sítí ve správě vaší organizace, které budou dotčeny projektem „**Rozšíření CDP Přerov – nová budova**“. V případě, že disponujete digitálními zákresy, prosíme o zaslání podkladů na níže uvedenou emailovou adresu.

Jakékoliv případné doplňující dotaz jsme připraveni zodpovědět kdykoliv.

S přáním pěkného dne

Bc. Andrea Vávrová

inženýrská činnost

-----  
MORAVIA CONSULT Olomouc a.s.

Legionářská 1085/8, 779 00 Olomouc

mobil: 605 229 110

e-mail: [vavrova@moravia.cz](mailto:vavrova@moravia.cz)

<http://www.moravia.cz>

---

**Přílohy:**

- v\_Lověšice396\_CDP\_Přerov\_MCO.dwg
- v\_Lověšice396\_CDP\_Přerov\_MCO.dgn